

Praha: 20.5.2009

Číslo jednací: 056731/2009/KUSK

Dle rozdělovníku

Spisová značka: SZ\_056731/2009/KUSK/3

Vyřizuje: Ing. Pavel Visinger I. 651

Značka: OŽP/Vi

**Věc : Stanovení záplavového území vodního toku Zábrdka v úseku ústí – Mukařov**

Krajský úřad Středočeského kraje, odbor životního prostředí a zemědělství, jako příslušný vodoprávní úřad podle § 104 odst. 2 písm. d) zákona č. 254/2001 Sb. o vodách a o změně některých zákonů, ve znění pozdějších předpisů ( dále jen vodní zákon ), podle § 107 písm. o) téhož zákona – podle ustanovení § 66 vodního zákona, v souladu s ustanoveními § 7 vyhlášky MŽP č. 236/2002 Sb. o způsobu a rozsahu zpracování návrhu a stanovování záplavových území

**s t a n o v í**

**z á p l a v o v é ú z e m í v o d n í h o t o k u Z á b r d k a**

**na území okresu Mladá Boleslav**

**v říčním km 0,0 až 7,5**

**( území v mapovém podkladu ohraničené červenou záplavovou čarou  $Q_{100}$  )**

**Mapové podklady se zakreslenými záplavovými čarami  $Q_5$ ,  $Q_{20}$ ,  $Q_{100}$  a s vymezenou plochou aktivní zóny záplavového území na mapách v měřítku 1: 10 000 jsou nedílnou součástí tohoto stanovení.**

Výše stanovená území zahrnují pozemky koryta vodního toku Zábrdka a pozemky přilehlé k tomuto vodnímu toku zaplavované při průtocích přesahujících kapacitu toku, a to podle zákresu záplavových ploch průtoků  $Q_5$  ( pětiletá voda – vyznačena fialovou barvou ),  $Q_{20}$  ( dvacetiletá voda – vyznačená tmavě modrou barvou ) a  $Q_{100}$  ( stoletá voda – vyznačena červenou barvou) v mapách měřítku 1: 10 000. Záplavové čáry v těchto mapách zakreslené vycházejí z projektu předmětného záplavového území zpracovaného v listopadu 2008 Doc.Ing. P. Valentou, CSc. Jako oblast s nejvyšší mírou povodňového nebezpečí je podle tohoto projektu vymezena i **aktivní zóna záplavového území** ( plochy podbarvené světle modrým šrafováním ).

Stanovené záplavové území zasahuje ve Středočeském kraji do územních obvodů obcí **Klášteř Hradiště nad Jizerou, Horní Bukovina, Jivina, Mukařov a Neveklovice.**

Omezení činností v záplavových územích se řídí ustanoveními § 67 vodního zákona :

1. V aktivní zóně záplavového území se nesmí umísťovat, povolovat ani provádět stavby s výjimkou vodních děl, jimiž se upravuje vodní tok, převádějí povodňové průtoky, provádějí opatření na ochranu před povodněmi nebo která jinak souvisejí s vodním tokem nebo jimiž se zlepšují odtokové poměry, staveb pro jímání vod, odvádění odpadních vod a odváděním srážkových vod a dále nezbytných staveb dopravní a technické infrastruktury.
2. V aktivní zóně je dále zakázáno
  - a) těžit nerosty a zeminu způsobem zhoršujícím odtok povrchových vod a provádět terénní úpravy zhoršující odtok povrchových vod,
  - b) skladovat odplavitelný materiál, látky a předměty,
  - c) zřizovat oplocení, živé ploty a jiné podobné překážky,
  - d) zřizovat tábory, kempy a jiná dočasná ubytovací zařízení.

## O d ů v o d n ě n í

Krajský úřad Středočeského kraje, odbor životního prostředí a zemědělství, jako příslušný vodoprávní úřad obdržel návrh Povodí Labe, státního podniku ( podaný dne 10.4. 2009 ) na stanovení záplavového území vodního toku Zábrdka na území okresu Mladá Boleslav v říčním km 0,0 až 7,5 .

Návrh byl doložen mapami v měřítku 1: 10 000 se zákresem záplavových čar  $Q_5$  ( fialová barva ),  $Q_{20}$  ( tmavě modrá barva ),  $Q_{100}$  ( červená barva ) a se zákresem aktivní zóny ( plochy podbarvené světle modrým čerchováním ). Hranice aktivní zóny byly vymodelovány ( navrženy ) v celém úseku vodního toku. Navržený rozsah záplavového území vychází z projektu záplavového území zpracovaného Doc. Ing. P. Valentou, CSc. v listopadu 2008.

Spolu s mapami záplavového území správce toku předložil technickou zprávu projektu „ Zábrdka, Mnichovo Hradiště – Mukařov ( ř.km 0,0 – 7,5 ) stanovení záplavového území “ a psaný podélný profil výšek hladin povodňových průtoků  $Q_1, Q_2, Q_5, Q_{10}, Q_{20}, Q_{50}, Q_{100}$  .

Přesto, že stanovení záplavových území není předmětem správního řízení, uvědomil Krajský úřad ( v souladu s ust. § 177 zákona č. 500/2004 Sb. správní řád ) všechny dotčené obce o podání návrhu na stanovení záplavového území toku Zábrdka a o tom, že hodlá podle tohoto návrhu správce toku předmětné záplavové území stanovit. Dále krajský úřad požádal obce o zveřejnění uvědomění o podaném návrhu záplavového území Zábrdka způsobem umožňujícím dálkový přístup a vyvěšením na jejich úředních deskách do 18.5.2009.

Zveřejněné uvědomění ( vyvěšeno také na úřední desce krajského úřadu ) obsahovalo informaci o tom, kde a do kdy je možné se s návrhem záplavového území seznámit.

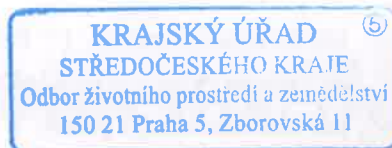
Do 20.5.2009 krajský úřad žádné připomínky ani požadavky na doplnění či přepracování předloženého návrhu na stanovení záplavového území toku Zábrdka neobdržel, a tak. svým opatřením ze dne 20.5.2009 stanovil záplavové území tohoto vodního toku podle návrhu předloženého Povodím Labe, státním podnikem.

Správcem toku předložený návrh záplavového území byl zpracován v souladu s prováděcí vyhláškou MŽP č. 236/2002 Sb. o způsobu a rozsahu zpracování návrhu a stanovování záplavových území.

Stanovení záplavového území je zhodnocení technicko-přírodních faktorů, jehož výsledkem je administrativní ohraničení určitého území.

Omezení činností v aktivní zóně záplavového území je dáno ustanoveními § 67 vodního zákona. Mimo aktivní zónu může stanovit omezující podmínky vodoprávní úřad ( nejčastěji v rámci řízení o udělení souhlasu podle § 17 vodního zákona ).

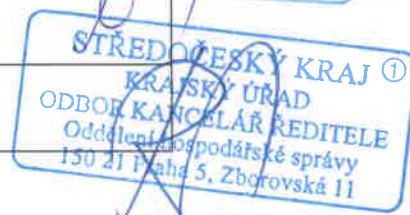

Mapová dokumentace předmětného záplavového území se předává dotčeným stavebním úřadům a Ministerstvu životního prostředí ČR.



Ing. Pavel Visinger  
odborný referent  
oprávněná úřední osoba

Přílohy : záplavové čáry Q<sub>5</sub>, Q<sub>20</sub>, Q<sub>100</sub> a hranice aktivní zóny v mapách 1: 10 000

|                                   |            |
|-----------------------------------|------------|
| Datum vyvěšení oznámení:          | 21-05-2009 |
| Datum sejmutí oznámení:           | 22-06-2009 |
| Podpis a razítko oprávněné osoby: |            |



**Rozdělovník:**

**a) Doručí se Obci k vyvěšení na úřední desce po dobu do 22.6. 2009:**

1. Krajský úřad -zde
2. Obec Klášter Hradiště nad Jizerou, **čp. 2, 294 15 Klášter Hradiště nad Jizerou**
3. Obec Horní Bukovina, čp. 26, **295 01 Mnichovo Hradiště**
4. Obec Jivina, čp. 9, 294 14 Jivina
5. Obec Mukařov, čp. 12, 295 01 **Mnichovo Hradiště**
6. Obec Neveklovice, čp. 6, 294 13 **Mohelnice nad Jizerou**

**b) Dotčené stavební úřady :**

1. MěÚ Mnichovo Hradiště ( + přílohy )

**c) Dotčené vodoprávní úřady obcí s rozšířenou působností :**

1. MěÚ Mnichovo Hradiště ( + přílohy )

**d) Dále obdrží:**

1. Krajský úřad odbor:

regionálního rozvoje

územního a stavebního řízení

2. Povodí Labe státní podnik, Víta Nejedlého 951, 500 03 Hradec Králové ( + přílohy )
3. Hasičský záchranný sbor střeodočeského kraje, Jana Palacha 1970, 272 01 Kladno
4. Ministerstvo životního prostředí, Vršovická 65, 100 10 Praha 10 ( + přílohy )