

Praha: 11.3. 2014
Číslo jednací: 124225/2013/KUSK Dle rozdělovníku
Spisová značka: SZ_124225/2013/KUSK/28
Vyřizuje: Ing. Pavel Visinger l. 651
Značka: OŽP/Vi

Stanovení záplavového území vodního toku Bakovský potok v úseku od soutoku se Zlonickým potokem po pramen (říční km 12,158 až 44,851)

V e ř e j n á v y h l á š k a

Krajský úřad Středočeského kraje, Odbor životního prostředí a zemědělství, jako příslušný vodoprávní úřad podle § 107 odst. 1 písm. o) zákona č. 254/2001 Sb. o vodách a o změně některých zákonů, ve znění pozdějších předpisů (dále jen vodní zákon), podle ustanovení § 66 vodního zákona (v souladu s ustanoveními § 7 vyhlášky MŽP č. 236/2002 Sb. o způsobu a rozsahu zpracování návrhu a stanovování záplavových území) a podle ustanovení § 115a téhož zákona opatřením obecné povahy

s t a n o v u j e **záplavové území vodního toku Bakovský potok** **na území okresů Kladno a Rakovník**

a to v úseku od soutoku se Zlonickým potokem po pramen (říční km 12,158 až 44,851)

Mapové podklady se zakreslenými záplavovými čarami Q_5 , Q_{20} , Q_{100} a s vymezenou plochou aktivní zóny záplavového území na mapách v měřítku 1: 10 000 jsou nedílnou součástí těchto stanovení.

Podkladem pro vyhlášení tohoto záplavového území je studie Záplavového území Bakovského potoka zpracovaná sdružením společností GEFOS a.s. a VRV a.s. v září 2013. Výše stanovené záplavové území zahrnuje pozemky koryta vodního toku Bakovský potok a pozemky přilehlé k tomuto vodnímu toku zaplavované při průtocích přesahujících kapacitu toku, a to podle zákresu záplavových čar průtoků Q_5 (pětiletá voda – vyznačena modrou barvou), Q_{20} (dvacetiletá voda – vyznačena zelenou barvou) a Q_{100} (stoletá voda – vyznačena červenou barvou) v mapách měřítku 1: 10 000. Jako oblast s nejvyšší mírou

povodňového nebezpečí je podle této studie vymezena i **aktivní zóna záplavového území** (plochy podbarvené oranžovým šrafováním).

Stanovené záplavové území zasahuje do území obcí Černuc, Hobšovice, Beřovice, Dřínov, Královice, Neprobylice, Kutrovice, Kvílice, Plchov, Pozdeň, Srbeč, Bdín a Kalivody.

Toto opatření obecné povahy nabývá účinnosti 15. dnem po dni vyvěšení veřejné vyhlášky na úřední desce krajského úřadu..

O d ů v o d n ě n í

Podáním u Krajského úřadu Středočeského kraje dne 20.8. 2013 navrhl podnik Povodí Vltavy, státní podnik, jako správce významného vodního toku Bakovský potok stanovení záplavového území tohoto vodního toku v ř.km 12,158 až 44,851.

Podkladem pro vyhlášení tohoto záplavového území je studie Záplavového území Bakovského potoka zpracovaná sdružením společností GEFOS a.s. a VRV a.s. v září 2013.

Krajský úřad, jako příslušný vodoprávní úřad, nejprve projednal správcem toku předložený návrh záplavového území s dotčenými orgány a poté jej zveřejnil k připomínkám široké veřejnosti oznámením ze dne 25.11. 2013. Toto oznámení bylo na úřední desce krajského úřadu a na úředních deskách dotčených obcí vyvěšeno po dobu 15 dnů. Oznámení obsahovalo informaci o tom, že nebude konáno veřejné jednání, ale že kdokoliv, jehož práva, povinnosti nebo zájmy mohou být navrženým záplavovým územím přímo dotčeny, může u krajského úřadu uplatnit písemné připomínky, a to ve lhůtě do 30 dnů ode dne zveřejnění návrhu.

Ve stanovené lhůtě krajský úřad ke zveřejněnému návrhu záplavového území obdržel několik připomínek a námitek, a to od obcí Kvílice, Beřovice, Kutrovice, Pozdeň a dále od pana Josefa Srbeckého a od paní Jany Pospíšilové.

Před vypořádáním uplatněných připomínek a námitek ještě krajský úřad dopisem ze dne 16.1. 2014 požádal navrhovatele záplavového území o posouzení a prověření jejich oprávněnosti a opodstatněnosti. Krajský úřad od navrhovatele záplavového území předmětné posouzení uplatněných připomínek a námitek obdržel dne 6.3. 2014.

Poté krajský úřad přikročil k vypořádání došlých připomínek a námitek a k vydání opatření obecné povahy, kterým stanovil záplavové území vodního toku Bakovský potok, a to v rozsahu původního návrhu Povodí Vltavy, státního podniku s jednou dílčí změnou v k.ú. Kutrovice (jedná se o změnu provedenou na základě uznané námítky pana Josefa Srbeckého).

Uplatněné připomínky a námítky obcí Kvílice, Beřovice, Kutrovice, a Pozdeň se souhrnně vypořádávají následovně :

- mapové výstupy studie záplavového území Bakovského potoka byly zpracovány a vytvořeny v souladu s vyhláškou č. 236/2002 Sb. o způsobu a rozsahu zpracování a stanovování záplavových území, dle této vyhlášky jsou záplavové čáry zobrazovány do základní mapy v měřítku 1:10 000, jednotlivé záplavové čáry jsou však vytvořeny v digitálním formátu, který umožňuje jejich promítnutí i na katastrální mapu (tyto digitální podklady má k dispozici správce toku, krajský úřad a po nabytí účinnosti stanovení předmětného záplavového území je obdrží i dotčené obce s rozšířenou působností),
- návrh záplavového území byl vytvořen pomocí hydraulického výpočtu ustáleného nerovnoměrného proudění na podkladě geodetického zaměření, ve výpočtu nebyl uvažován vliv zanášení koryta (nebyla snižována průtočná kapacita koryta vlivem nánosů),
- aktivní zóna záplavového území Bakovského potoka (tj. území, přes které je při povodni odváděna rozhodující část celého průtoku, tj. území na kterém jsou při povodňových průtocích bezprostředně ohrožovány životy, zdraví a majetky lidí) byla navržena v souladu s vyhláškou č. 236/2002 Sb., respektive v souladu s Metodikou pro stanovení aktivní zóny záplavového území; v případě Bakovského potoka rozsah aktivní zóny záplavového území odpovídá vymodelovanému rozsahu záplavy při povodni velikosti Q_{20} (dvacetiletá povodeň),
- vyhlášené (platné) stanovení záplavového území je jedním ze závazných omezujících normativů pro zpracování územních plánů (opačným směrem tato závaznost neexistuje – tzn. že nově stanovované záplavové území se nepřizpůsobuje dosavadní podobě územního plánu),
- hlavním účelem stanovování a vyhlásování záplavových území je zveřejnění informací o tom která území podél koryt vodních toků budou za různých povodňových průtoků s velkou pravděpodobností zaplavena s tím, že na takto stanovených územích platí omezení či zákazy některých činností, které mohou bránit plynulému odtoku velkých vod, a které mohou způsobit zvýšení povodňových škod; stanovování záplavových území ukládá vodoprávním úřadům vodní zákon, omezování činností v záplavových územích je možno považovat za veřejný zájem,
- dosavadní zkušenosti ukazují, že naprostá většina pojišťoven se při pojišťování nemovitostí v blízkosti vodních toků řídí vlastními studiiemi a vychází s vlastními dokumentů bez ohledu na to, zda vodoprávním úřadem (podle ust. vodního zákona) na předmětné lokalitě bylo či nebylo stanoveno záplavové území.

Uplatněné připomínky a námítky paní Jany Pospíšilové z Kvílic se vypořádávají následovně :

- stanovením záplavového území se nijak neusměrňuje ani nereguluje rozsah míst, která budou při povodni zaplavena, stanovením záplavového území se pouze zveřejňují informace o tom která místa při březích vodních toků budou při velkých přirozených povodních s velkou pravděpodobností zaplavena, stanovování záplavových území patří mezi preventivní protipovodňová opatření – má bránit realizaci činností či

staveb, které mohou způsobit zhoršení plynulého odtoku velkých vod, které mohou způsobit zvýšení povodňových škod, vlastníkům nemovitostí v blízkosti koryt vodních toků (i občanům v nich bydlících) pak poskytuje informace o předpokládaném rozsahu povodňových rozlivů - na základě těchto informací pak vlastníci jednotlivých povodněmi ohrožených nemovitostí mohou v předstihu realizovat různá ochranná protipovodňová opatření ke zmírnění následků povodní [opatření jak organizačního (např. evakuační povodňový plán) tak i technického charakteru (např. zvýšení odolnosti konstrukce stávající stavby proti ničivým účinkům velkých vod)].


Uplatněné připomínky a námítky pana Josefa Srbeckého (vlastníka levobřežní nemovitosti v Kutrovicích) se vypořádávají následovně :

- při prověřování výškových parametrů pravobřežních pozemků p.č. 3/3 a 122/4 v k.ú. Kutrovice byl skutečně zjištěn nesoulad mezi aktuální skutečností a podkladovými geodetickými daty ze zaměření příčných profilů, na místě samém bylo zjištěno, že se na předmětných pozemcích nenacházejí žádné terénní sníženiny, které by umožňovaly původním návrhem vyznačený rozliv, proto zpracovatel spolu s navrhovatelem předmětného záplavového území provedl (za využití digitálního modelu terénu) na předmětných pozemcích úpravu (redukci) rozsahu záplavového území (včetně redukce rozsahu jeho aktivní zóny) – redukce rozsahu záplavového území na této pravobřežní lokalitě je promítnuta do tímto opatřením stanoveného (vyhlášeného) záplavového území – byla provedena korekce zákresu záplavových čar a hranic aktivní zóny.

Mapová dokumentace nového záplavového území se zpřístupňuje (zveřejňuje) na webových stránkách krajského úřadu a jedna kopie se předává Ministerstvu životního prostředí.

Stanovení záplavového území a jeho změn je dáno zhodnocením technicko-přírodních faktorů, jehož výsledkem je administrativní ohraničení určitého území.

Omezení činností v aktivní zóně záplavového území je dáno ustanoveními § 67 vodního zákona. Mimo aktivní zónu může stanovit omezující podmínky vodoprávní úřad (nejčastěji v rámci řízení o udělení souhlasu podle § 17 vodního zákona).




Ing. Pavel Visinger

odborný referent

oprávněná úřední osoba

přílohy : mapy záplavového území v měřítku 1: 10 000

| | | |
|-----------------------------------|---|---|
| Datum vyvěšení oznámení: | 12 -03- 2014 | STŘEDOČESKÝ KRAJ KRAJSKÝ ÚŘAD ODBOR KANCELÁŘA ŘEDITELE Oddělení hospodářské správy 150 21 Praha 5, Zborovská 11 |
| Datum sejmutí oznámení: | 28 -03- 2014 | |
| Podpis a razítko oprávněné osoby: |  STŘEDOČESKÝ KRAJ KRAJSKÝ ÚŘAD ODBOR KANCELÁŘA ŘEDITELE Oddělení hospodářské správy 150 21 Praha 5, Zborovská 11 | |

Rozdělovník:

a) Doručí se Obci k vyvěšení na úřední desce po dobu 15 dnů :

Krajský úřad Středočeského kraje - zde

dotčené obce

1. Obec Černuc (+ mapová situace stanovení zápl.úz.)
2. Obec Hobšovice (+ mapová situace stanovení zápl.úz.)
3. Obec Beřovice (+ mapová situace stanovení zápl.úz.)
4. Obec Dřínov (+ mapová situace stanovení zápl.úz.)
5. Obec Královice (+ mapová situace stanovení zápl.úz.)
6. Obec Neprobylice (+ mapová situace stanovení zápl.úz.)
7. Obec Kutrovice (+ mapová situace stanovení zápl.úz.)
8. Obec Kvílice (+ mapová situace stanovení zápl.úz.)
9. Obec Plchov (+ mapová situace stanovení zápl.úz.)
10. Obec Pozdeň (+ mapová situace stanovení zápl.úz.)
11. Obec Srbeč (+ mapová situace stanovení zápl.úz.)
12. Obec Bdín (+ mapová situace stanovení zápl.úz.)
13. Obec Kalivody (+ mapová situace stanovení zápl.úz.)

b) Dotčené stavební úřady :

MěÚ Velvary, odbor výstavby, nám. Krále Vladislava 1, 273 24 Velvary (+ mapová situace stanovení zápl.úz.)

OÚ Zlonice, stavební úřad, nám. Pod Lipami 29, 273 71 Zlonice (+ mapová situace stanovení zápl.úz.)

MěÚ Slaný, stavební úřad, Velvarská 136, 274 01 Slaný (+ mapová situace stanovení zápl.úz.)

MěÚ Nové Strašecí, odbor výstavby a ŽP, Komenského nám. 201, 271 01 Nové Strašecí (+ mapová situace stanovení zápl.úz.)

c) Dotčené vodoprávní úřady obcí s rozšířenou působností :

MěÚ Slaný, odbor životního prostředí, Velvarská 136, 274 01 Slaný (+ mapová situace stanovení zápl.úz.)

MěÚ Rakovník, odbor životního prostředí, Husovo nám. 27, 269 01 Rakovník (+ mapová situace stanovení zápl.úz.)

d) Dále obdrží:

1. Povodí Vltavy, státní podnik, závod Dolní Vltava, Grafická 26, 150 21 Praha 5 (+ přílohy)

2. Ministerstvo životního prostředí ČR, Vršovická 65, 100 10 Praha 10

3. Josef Srbecký, Hořešovice 99, 273 74 Klobuky v Čechách → přerzal osobně dne 24. 3. 2014

4. Jana Pospíšilová, Kvíllice 36, 273 75 Třebíz





Praha: 20.3. 2014
Číslo jednací: 050204/2014/KUSK Dle rozdělovníku
Spisová značka: SZ_124225/2013/KUSK/31
Vyřizuje: Ing. Pavel Visinger l. 651
Značka: OŽP/Vi


Oprava zřejmé nesprávnosti v odůvodnění opatření obecné povahy, kterým bylo stanoveno záplavové území Bakovského potoka v ř.km 12,158 až 44,851

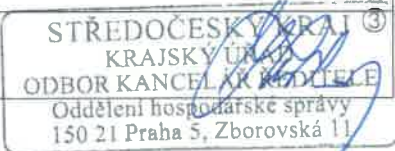
Krajský úřad Středočeského kraje, Odbor životního prostředí a zemědělství, jako příslušný vodoprávní úřad podle § 107 odst. 1 písm. o) zákona č. 254/2001 Sb. o vodách a o změně některých zákonů, ve znění pozdějších předpisů (dále jen vodní zákon), podle ustanovení § 66 vodního zákona (v souladu s ustanoveními § 7 vyhlášky MŽP č. 236/2002 Sb. o způsobu a rozsahu zpracování návrhu a stanovování záplavových území) a podle ustanovení § 115a téhož zákona opatřením obecné povahy vydaným dne 11.3. 2014 pod č.j. 124225/2013/KUSK stanovil záplavové území vodního toku Bakovský potok, a to v úseku od soutoku se Zlonickým potokem po pramen (říční km 12,158 až 44,851).

Při písemném vyhotovení předmětného opatření obecné povahy se do odůvodnění (strana 4 vydaného opatření obecné povahy) do odstavce týkajícího se vypořádání připomínek a námitek pana Josefa Srbeckého dostala zjevná nesprávnost spočívající v tom, že pan Srbecký byl nesprávně označen jako vlastník levobřežní nemovitosti v Kutrovicích. I z následného textu vyplývá, že ve skutečnosti je tato osoba vlastníkem pravobřežní nemovitosti. Proto **krajský úřad tímto sdělením provádí opravu této zřejmé nesprávnosti (administrativní chyby) – správné znění uvozující věty** pro vypořádání připomínek a námitek pana Josefa Srbeckého je tak následující :

„Uplatněné připomínky a námítky pana Josefa Srbeckého (vlastníka pravobřežní nemovitosti v Kutrovicích) se vypořádávají následovně : ”




Ing. Pavel Visinger
odborný referent
oprávněná úřední osoba

| | | |
|-----------------------------------|--|--|
| Datum vyvěšení oznámení: | 24-03-2014 | STŘEDOČESKÝ KRAJ KRAJSKÝ ÚŘAD ODBOR KANCELARIE ŘEDITELE Oddělení hospodářské správy 150 21 Praha 5, Zborovská 11 |
| Datum sejmutí oznámení: | - 9 -04- 2014 | |
| Podpis a razítko oprávněné osoby: |  | |

Rozdělovník:**Doručí se k vyvěšení na úřední desce po dobu 15 dnů :**

Krajský úřad Středočeského kraje – zde

Obec Kutrovice

Na vědomí :

Obec Černuc

Obec Hobšovice

Obec Beřovice

Obec Dřínov

Obec Královice

Obec Neprobylice

Obec Kvílice

Obec Plchov

Obec Pozdeň

Obec Srbeč

Obec Bdín

Obec Kalivody

MěÚ Velvary, odbor výstavby, nám. Krále Vladislava 1, 273 24 Velvary

OÚ Zlonice, stavební úřad, nám. Pod Lipami 29, 273 71 Zlonice

MěÚ Slaný, stavební úřad, Velvarská 136, 274 01 Slaný

MěÚ Nové Strašecí, odbor výstavby a ŽP, Komenského nám. 201, 271 01 Nové Strašecí

MěÚ Slaný, odbor životního prostředí, Velvarská 136, 274 01 Slaný

MěÚ Rakovník, odbor životního prostředí, Husovo nám. 27, 269 01 Rakovník

Povodí Vltavy, státní podnik, závod Dolní Vltava, Grafická 26, 150 21 Praha 5

Ministerstvo životního prostředí ČR, Vršovická 65, 100 10 Praha 10

Josef Srbecký, Hořešovice 99, 273 74 Klobuky v Čechách *převzal osobně dne 24. 3. 2014*