Zpracování podkladů pro stanovení záplavových území a map povodňového ohrožení v územní působnosti státního podniku Povodí Labe

ID 16 Doubrava

Záboří – Zbyslav

C. Situace záplavového území a aktivní zóny

1 : 5 000

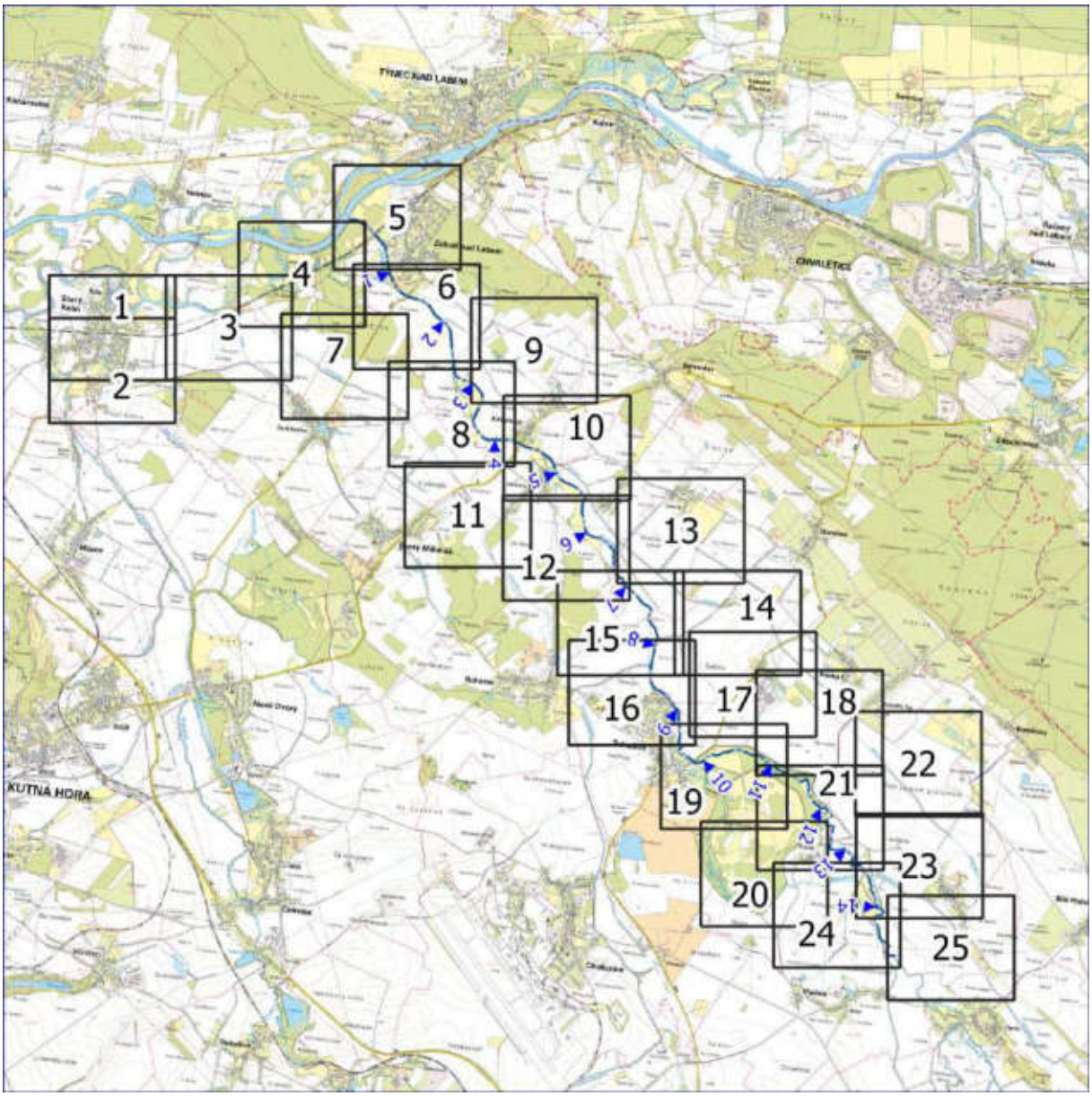

červen 2021

TEMATICKÝ OBSAH

- Kilometráž toku
- Osa toku
- Údolní profil

Záplavová území

- aktivní zóna
- Q5
- Q20
- Q100
- Q500

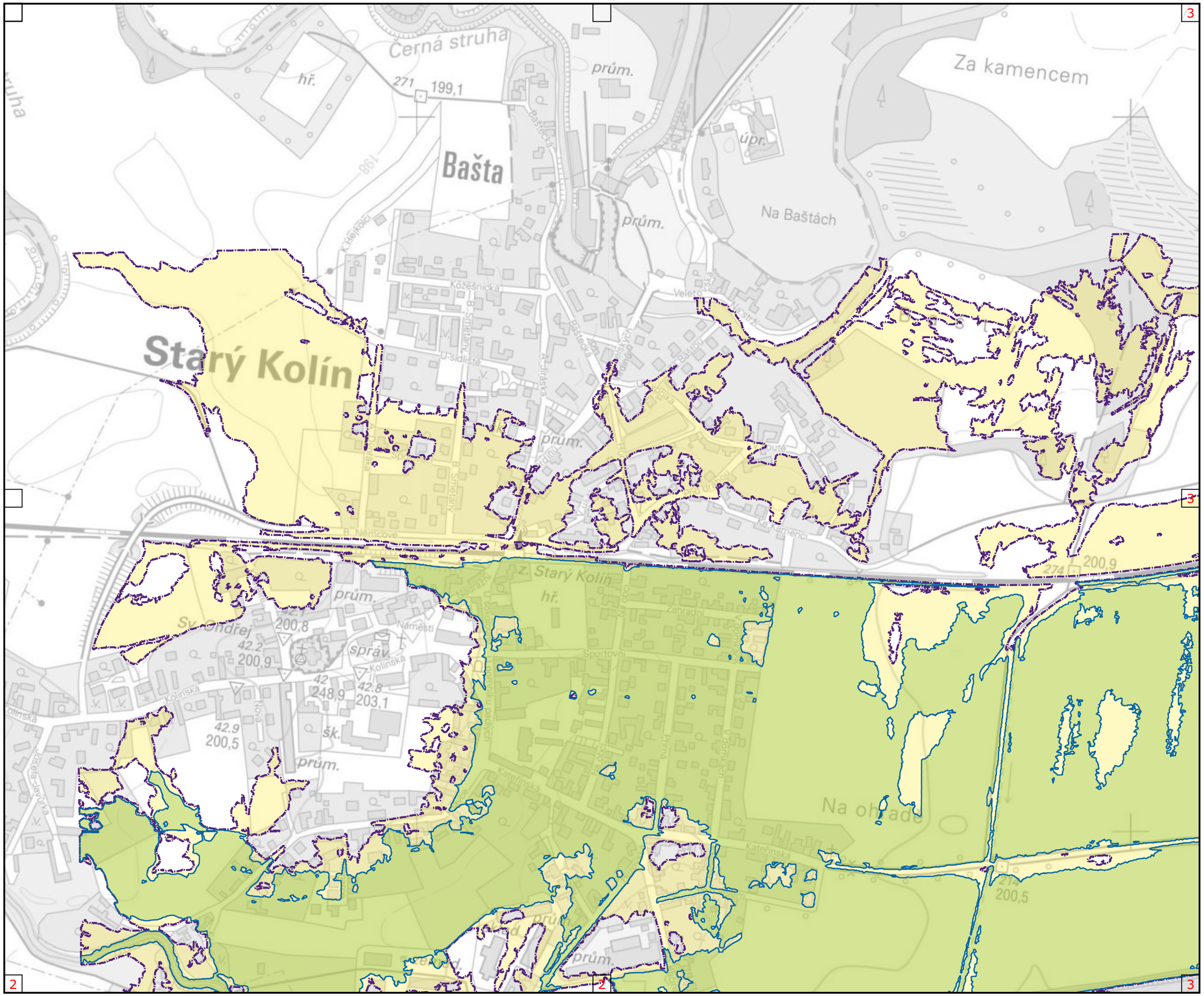

0 100 200 m

1 : 5 000

Souřadnicový systém S-JTSK
Výškový referenční systém Balt po vyrovnání

Zpracováno v červnu 2021 na podkladu Základní mapy ČR 1 : 10 000 odvozené ze Základní báze geografických dat ČR (ZABAGED®).

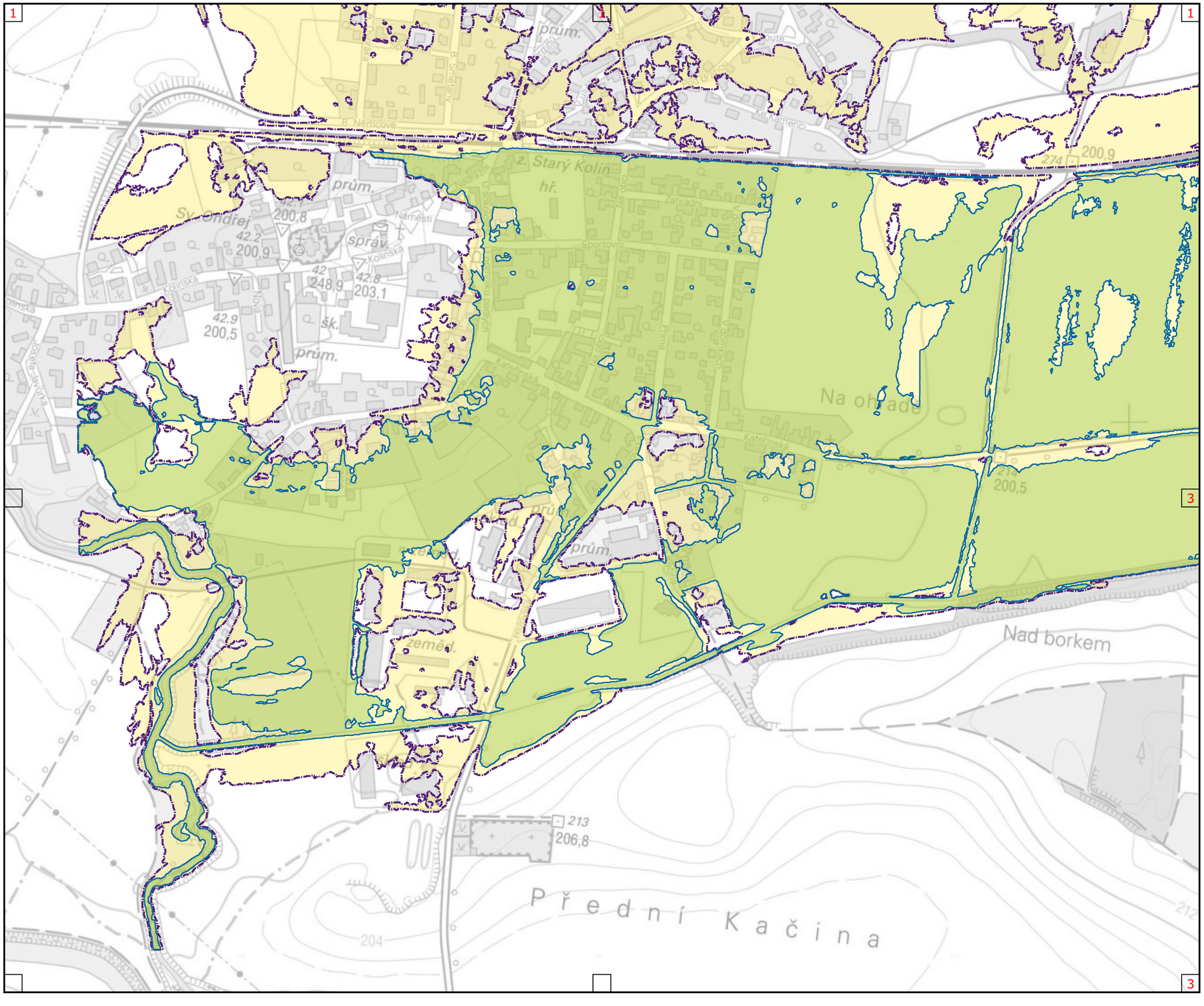

TEMATICKÝ OBSAH

- Kilometráž toku
- Osa toku
- Údolní profil

Záplavová území

- aktivní zóna
- Q5
- Q20
- Q100
- Q500

0 100 200 m

1 : 5 000

Souřadnicový systém S-JTSK
Výškový referenční systém Balt po vyrovnání

Zpracováno v červnu 2021 na podkladu Základní mapy ČR 1 : 10 000 odvozené ze Základní báze geografických dat ČR (ZABAGED®).

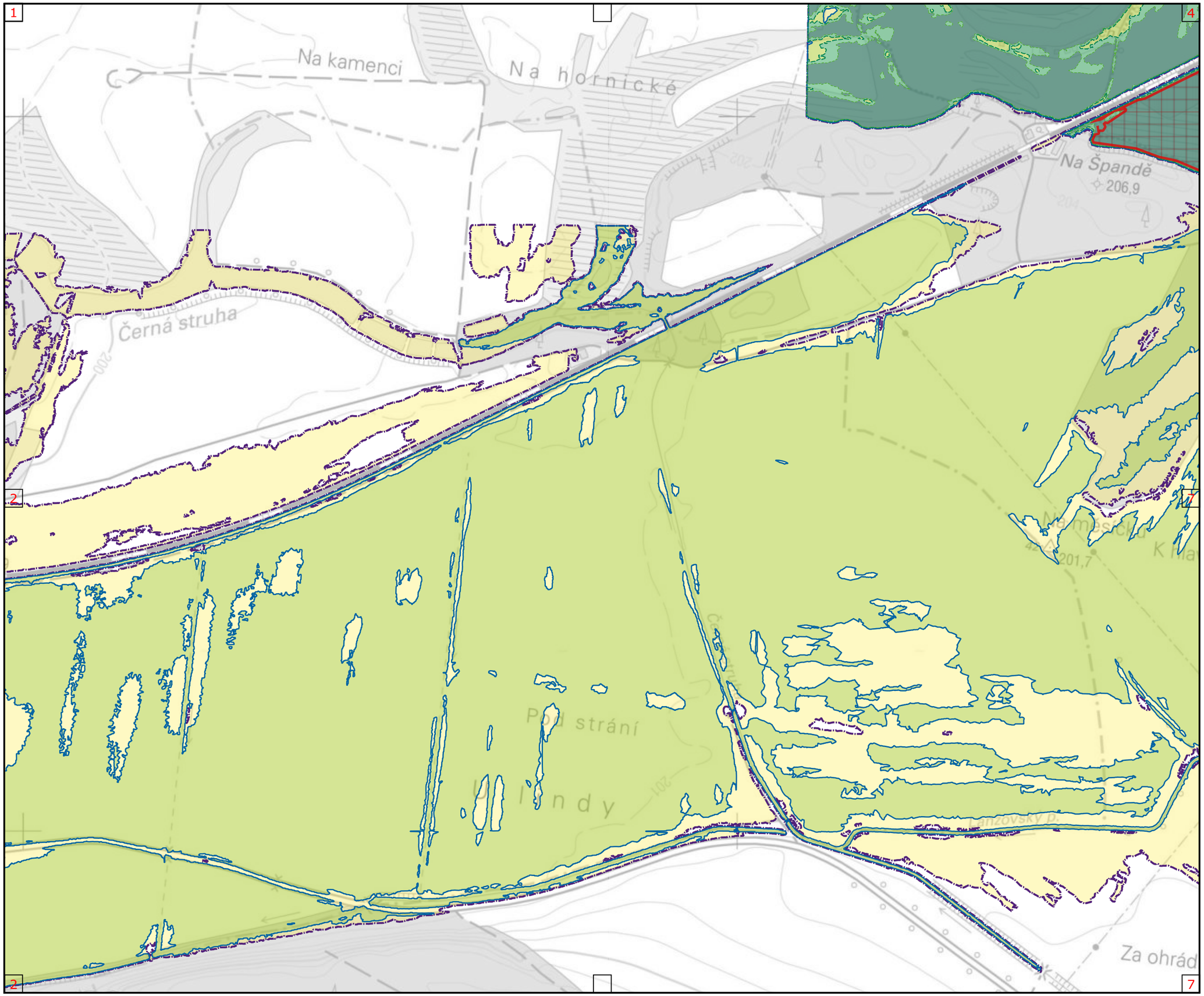

TEMATICKÝ OBSAH

- Kilometráž toku
- Osa toku
- Údolní profil

Záplavová území

- aktivní zóna
- Q5
- Q20
- Q100
- Q500

0 100 200 m

1 : 5 000

Souřadnicový systém S-JTSK
Výškový referenční systém Balt po vyrovnání

Zpracováno v červnu 2021 na podkladu Základní mapy ČR 1 : 10 000 odvozené ze Základní báze geografických dat ČR (ZABAGED®).

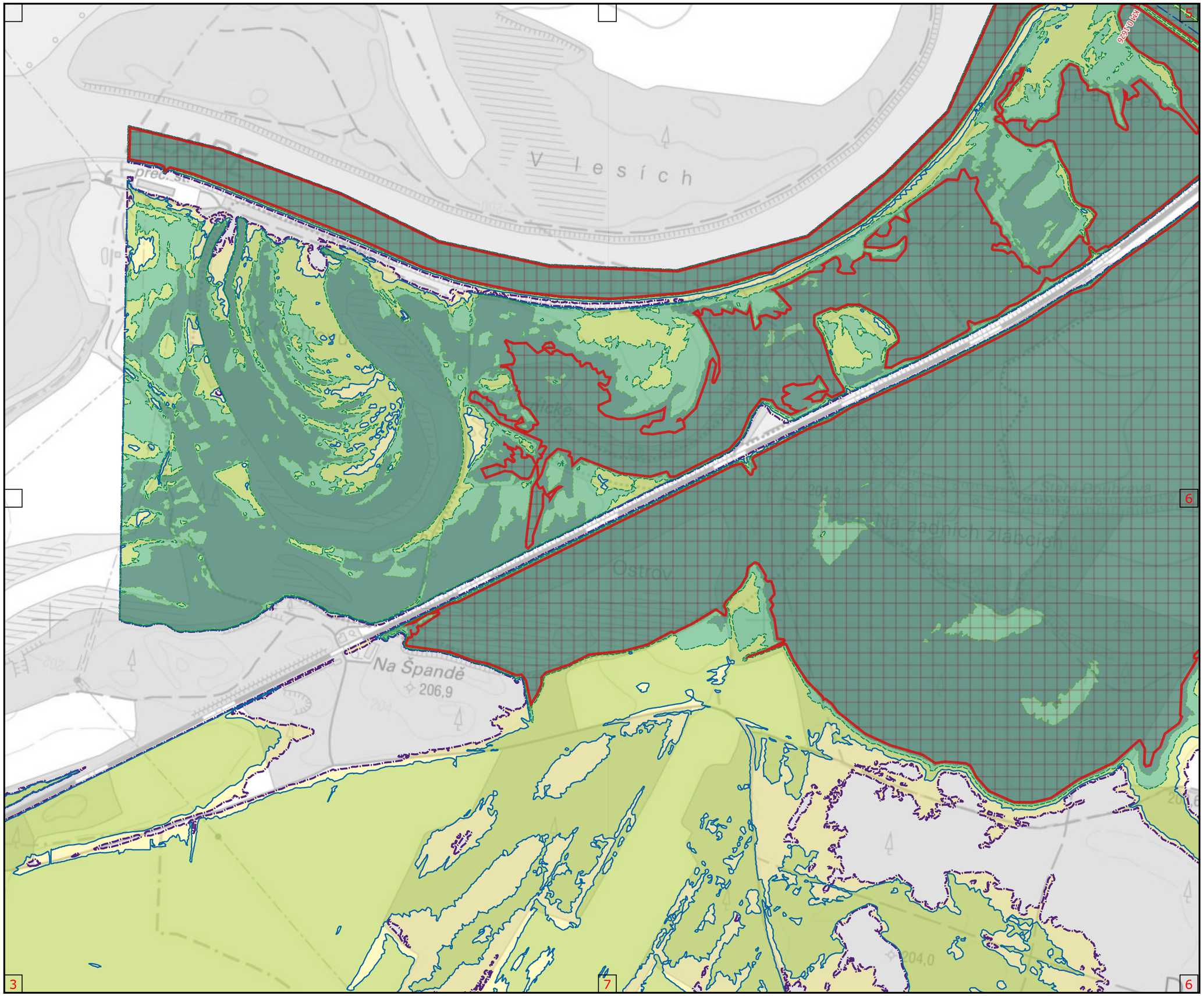

TEMATICKÝ OBSAH

- Kilometráž toku
- Osa toku
- Údolní profil

Záplavová území

- aktivní zóna
- Q5
- Q20
- Q100
- Q500

0 100 200 m

1 : 5 000

Souřadnicový systém S-JTSK
Výškový referenční systém Balt po vyrovnání

Zpracováno v červnu 2021 na podkladu Základní mapy ČR 1 : 10 000 odvozené ze Základní báze geografických dat ČR (ZABAGED®).

TEMATICKÝ OBSAH

- Kilometráž toku
- Osa toku
- Údolní profil

Záplavová území

- aktivní zóna
- Q5
- Q20
- Q100
- Q500

0 100 200 m

1 : 5 000

Souřadnicový systém S-JTSK
Výškový referenční systém Balt po vyrovnání

Zpracováno v červnu 2021 na podkladu Základní mapy ČR 1 : 10 000 odvozené ze Základní báze geografických dat ČR (ZABAGED®).

TEMATICKÝ OBSAH

- Kilometráž toku
- Osa toku
- Údolní profil

Záplavová území

- aktivní zóna
- Q5
- Q20
- Q100
- Q500

0 100 200 m

1 : 5 000

Souřadnicový systém S-JTSK
Výškový referenční systém Balt po vyrovnání

Zpracováno v červnu 2021 na podkladu Základní mapy ČR 1 : 10 000 odvozené ze Základní báze geografických dat ČR (ZABAGED®).

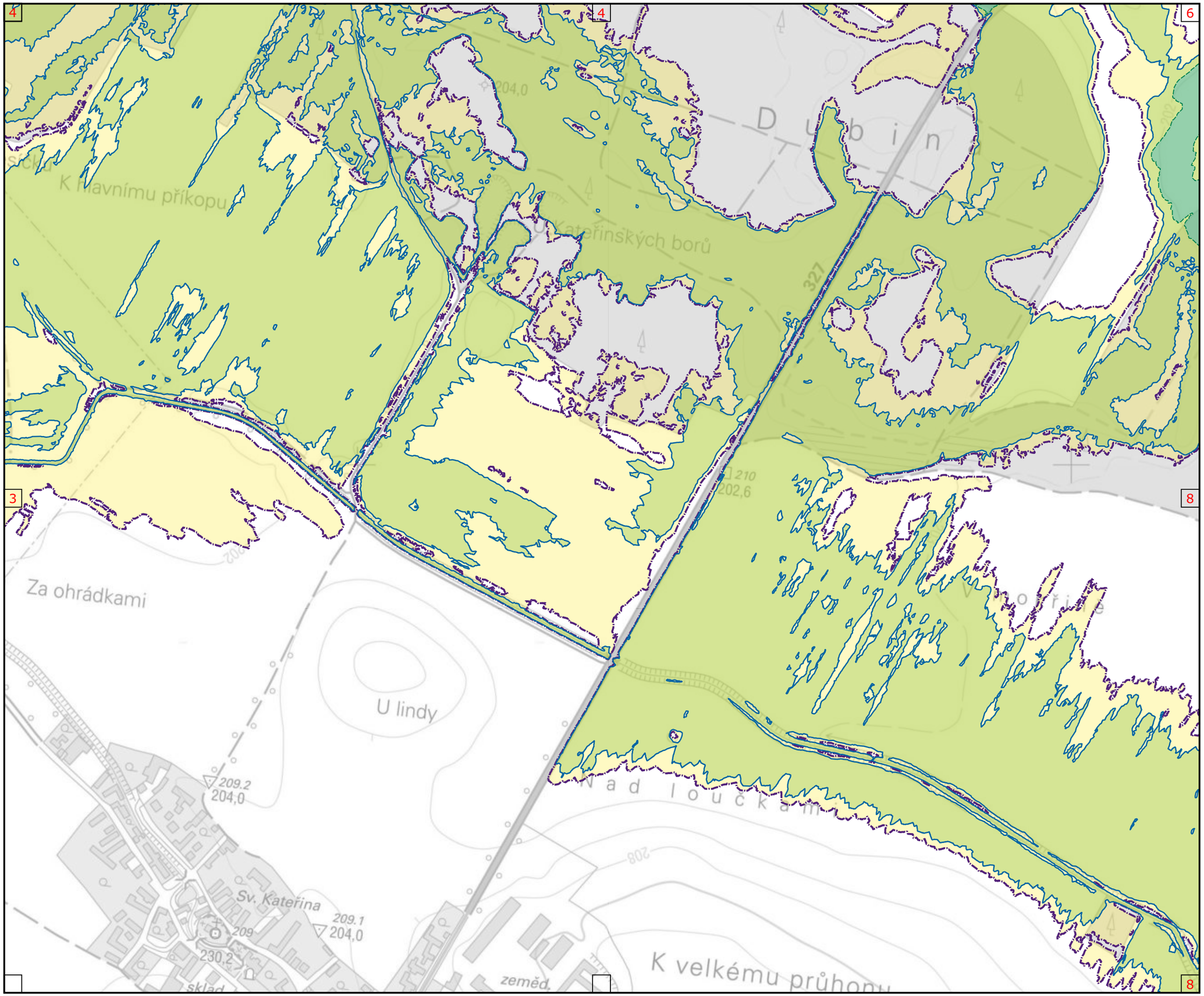

TEMATICKÝ OBSAH

- Kilometráž toku
- Osa toku
- Údolní profil

Záplavová území

- aktivní zóna
- Q5
- Q20
- Q100
- Q500

0 100 200 m

1 : 5 000

Souřadnicový systém S-JTSK
Výškový referenční systém Balt po vyrovnání

Zpracováno v červnu 2021 na podkladu Základní mapy ČR 1 : 10 000 odvozené ze Základní báze geografických dat ČR (ZABAGED®).

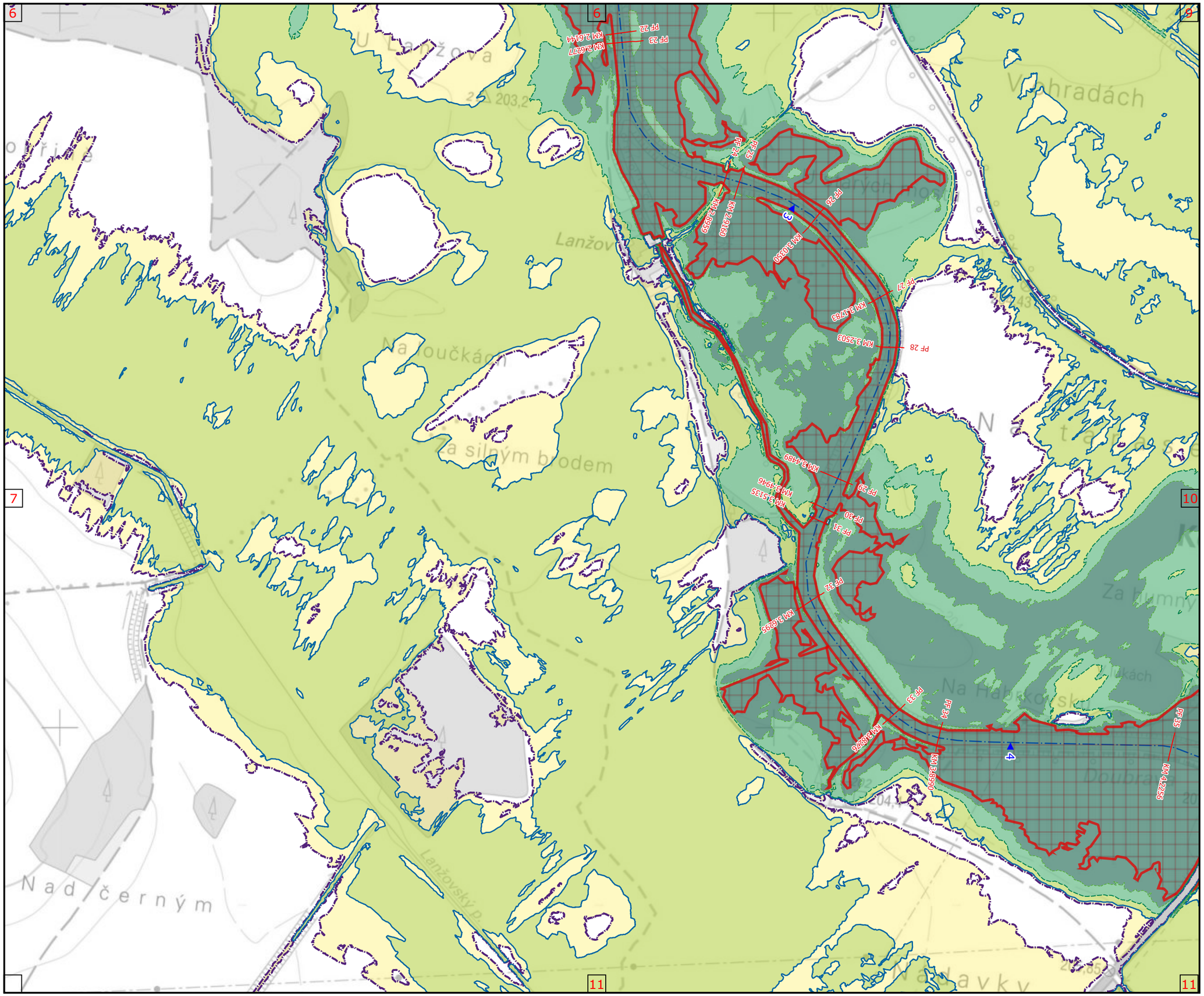

TEMATICKÝ OBSAH

- Kilometráž toku
- Osa toku
- Údolní profil

Záplavová území

- aktivní zóna
- Q5
- Q20
- Q100
- Q500

0 100 200 m

1 : 5 000

Souřadnicový systém S-JTSK
Výškový referenční systém Balt po vyrovnání

Zpracováno v červnu 2021 na podkladu Základní mapy ČR 1 : 10 000 odvozené ze Základní báze geografických dat ČR (ZABAGED®).

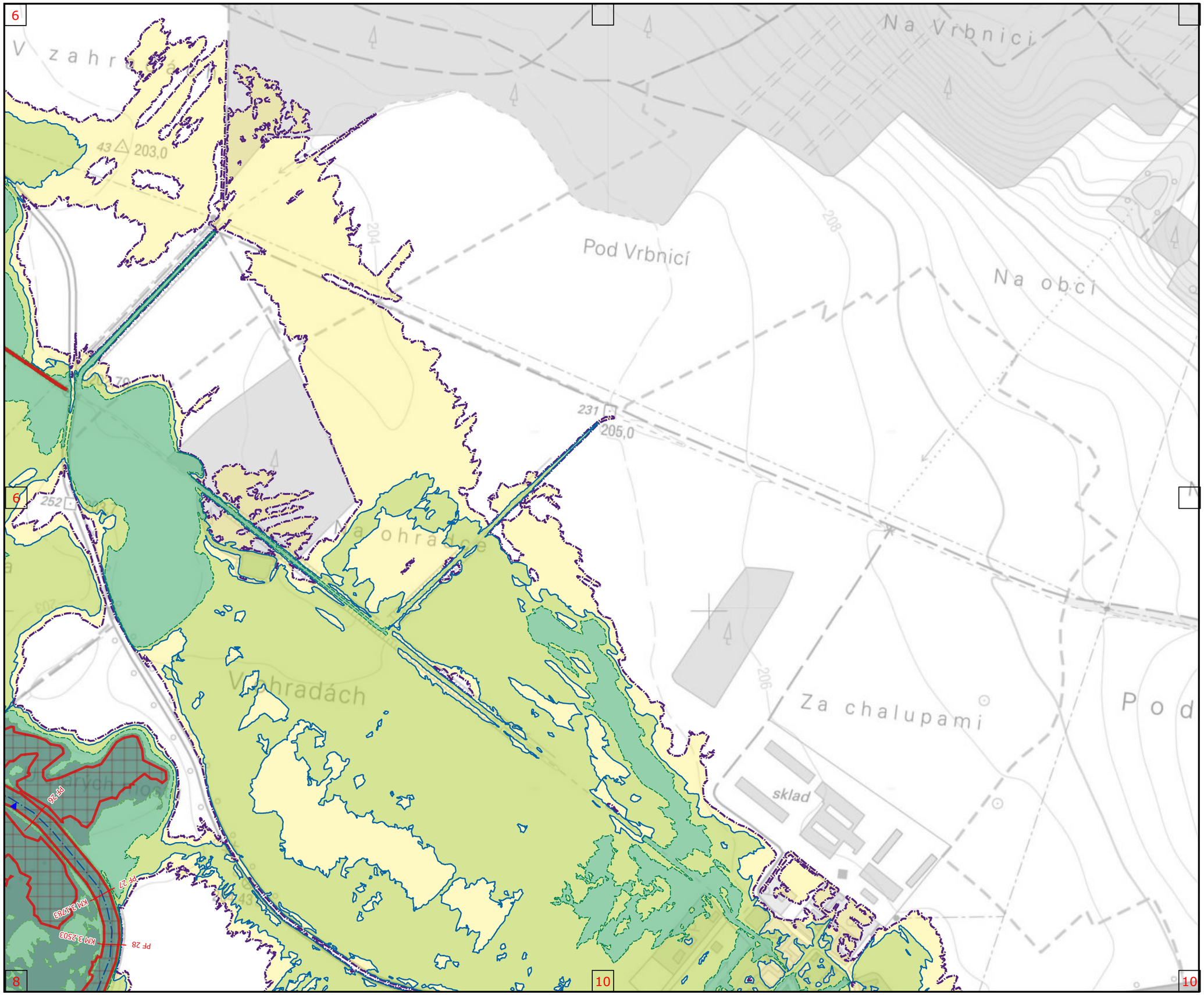

TEMATICKÝ OBSAH

- Kilometráž toku
- Osa toku
- Údolní profil

Záplavová území

- aktivní zóna
- Q5
- Q20
- Q100
- Q500

0 100 200 m

1 : 5 000

Souřadnicový systém S-JTSK
Výškový referenční systém Balt po vyrovnání

Zpracováno v červnu 2021 na podkladu Základní mapy ČR 1 : 10 000 odvozené ze Základní báze geografických dat ČR (ZABAGED®).

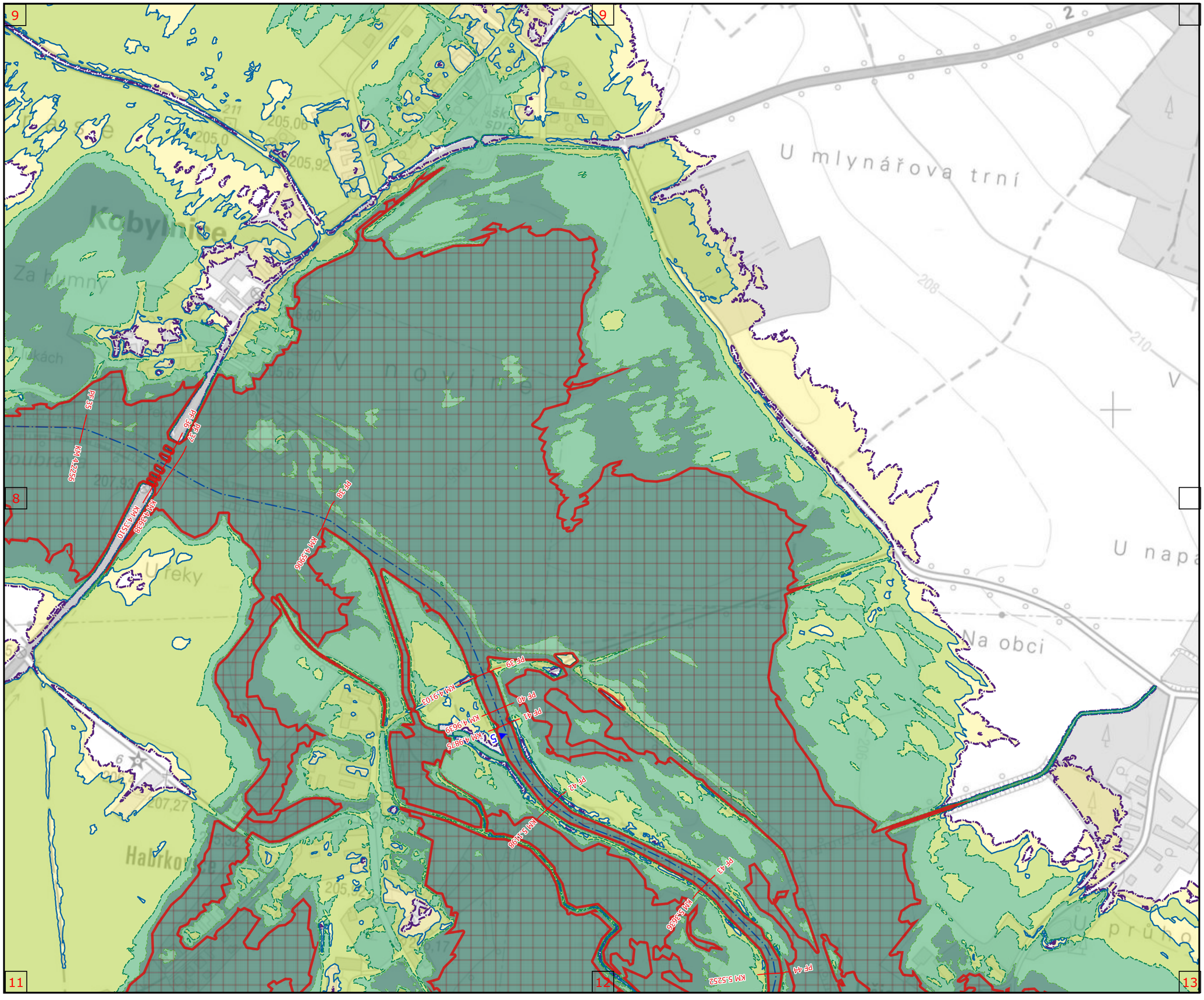

TEMATICKÝ OBSAH

- Kilometráž toku
- Osa toku
- Údolní profil

Záplavová území

- aktivní zóna
- Q5
- Q20
- Q100
- Q500

0 100 200 m

1 : 5 000

Souřadnicový systém S-JTSK
Výškový referenční systém Balt po vyrovnání

Zpracováno v červnu 2021 na podkladu Základní mapy ČR 1 : 10 000 odvozené ze Základní báze geografických dat ČR (ZABAGED®).

TEMATICKÝ OBSAH

- Kilometráž toku
- Osa toku
- Údolní profil

Záplavová území

- aktivní zóna
- Q5
- Q20
- Q100
- Q500

0 100 200 m

1 : 5 000

Souřadnicový systém S-JTSK
Výškový referenční systém Balt po vyrovnání

Zpracováno v červnu 2021 na podkladu Základní mapy ČR 1 : 10 000 odvozené ze Základní báze geografických dat ČR (ZABAGED®).

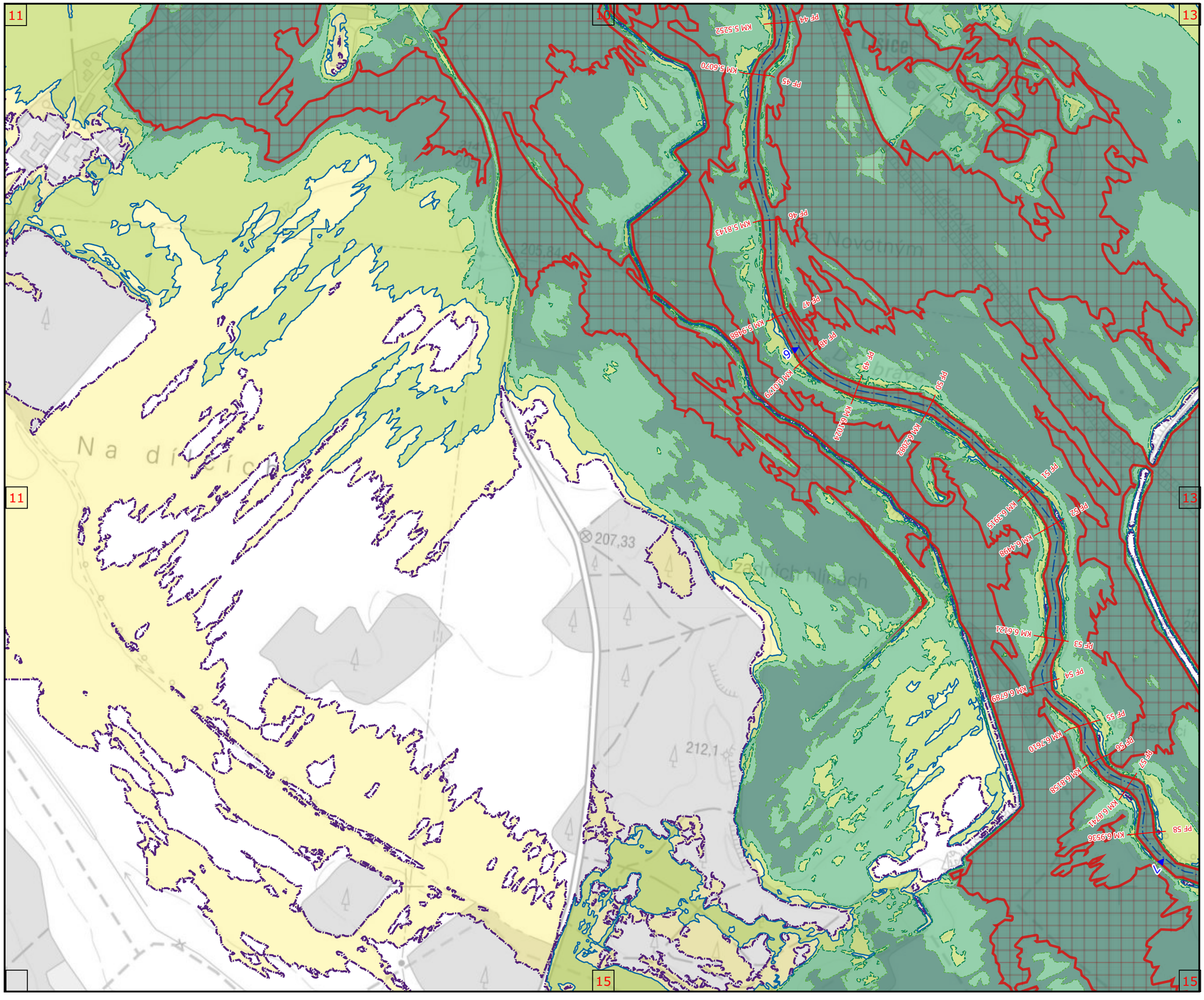

TEMATICKÝ OBSAH

- Kilometráž toku
- Osa toku
- Údolní profil

Záplavová území

- aktivní zóna
- Q5
- Q20
- Q100
- Q500

0 100 200 m

1 : 5 000

Souřadnicový systém S-JTSK
Výškový referenční systém Balt po vyrovnání

Zpracováno v červnu 2021 na podkladu Základní mapy ČR 1 : 10 000 odvozené ze Základní báze geografických dat ČR (ZABAGED®).

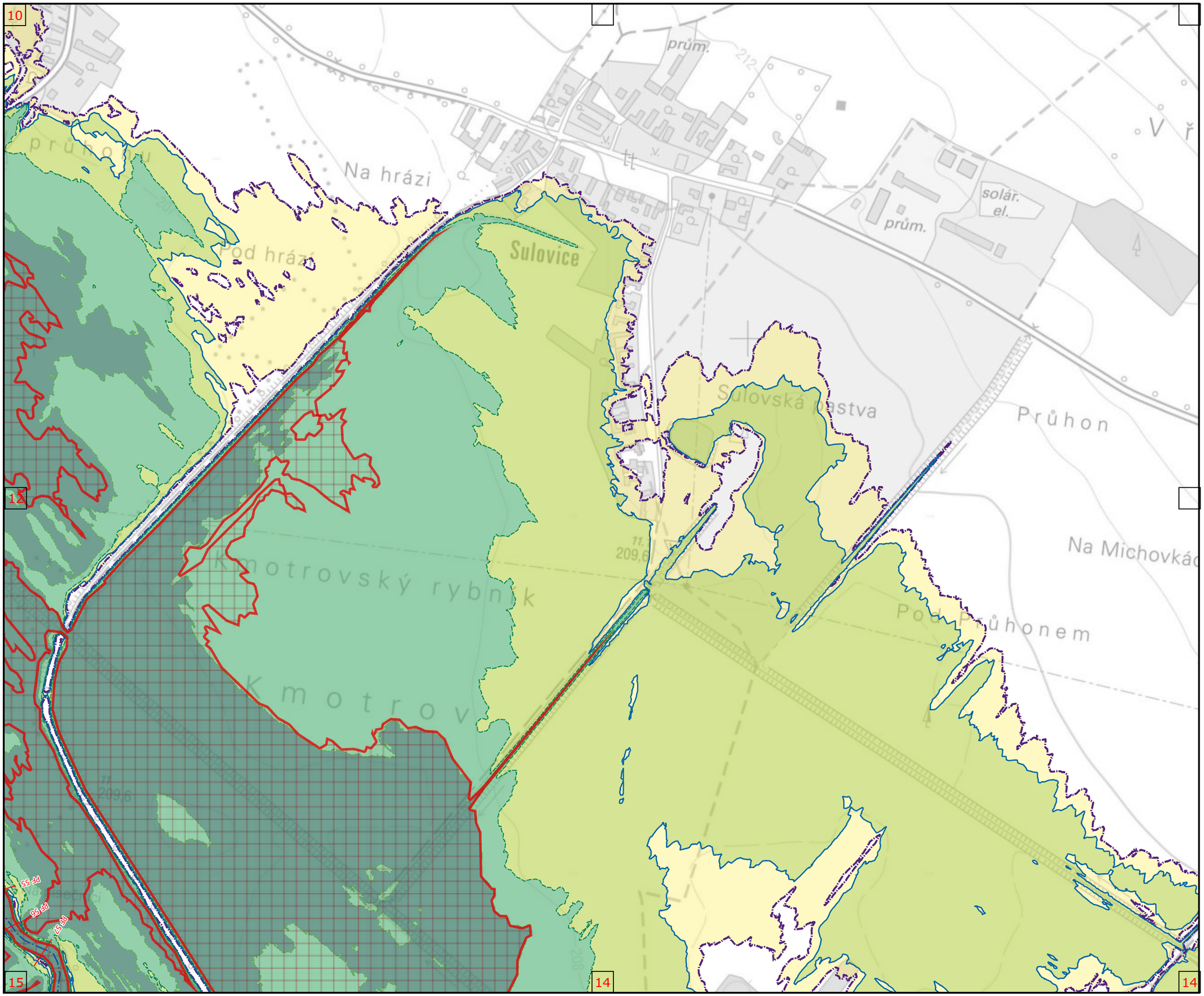

TEMATICKÝ OBSAH

- Kilometráž toku
- Osa toku
- Údolní profil

Záplavová území

- aktivní zóna
- Q5
- Q20
- Q100
- Q500

0 100 200 m

1 : 5 000

Souřadnicový systém S-JTSK
Výškový referenční systém Balt po vyrovnání

Zpracováno v červnu 2021 na podkladu Základní mapy ČR 1 : 10 000 odvozené ze Základní báze geografických dat ČR (ZABAGED®).



TEMATICKÝ OBSAH

- Kilometráž toku
- Osa toku
- Údolní profil

Záplavová území

- aktivní zóna
- Q5
- Q20
- Q100
- Q500

0 100 200 m

1 : 5 000

Souřadnicový systém S-JTSK
Výškový referenční systém Balt po vyrovnání

Zpracováno v červnu 2021 na podkladu Základní mapy ČR 1 : 10 000 odvozené ze Základní báze geografických dat ČR (ZABAGED®).

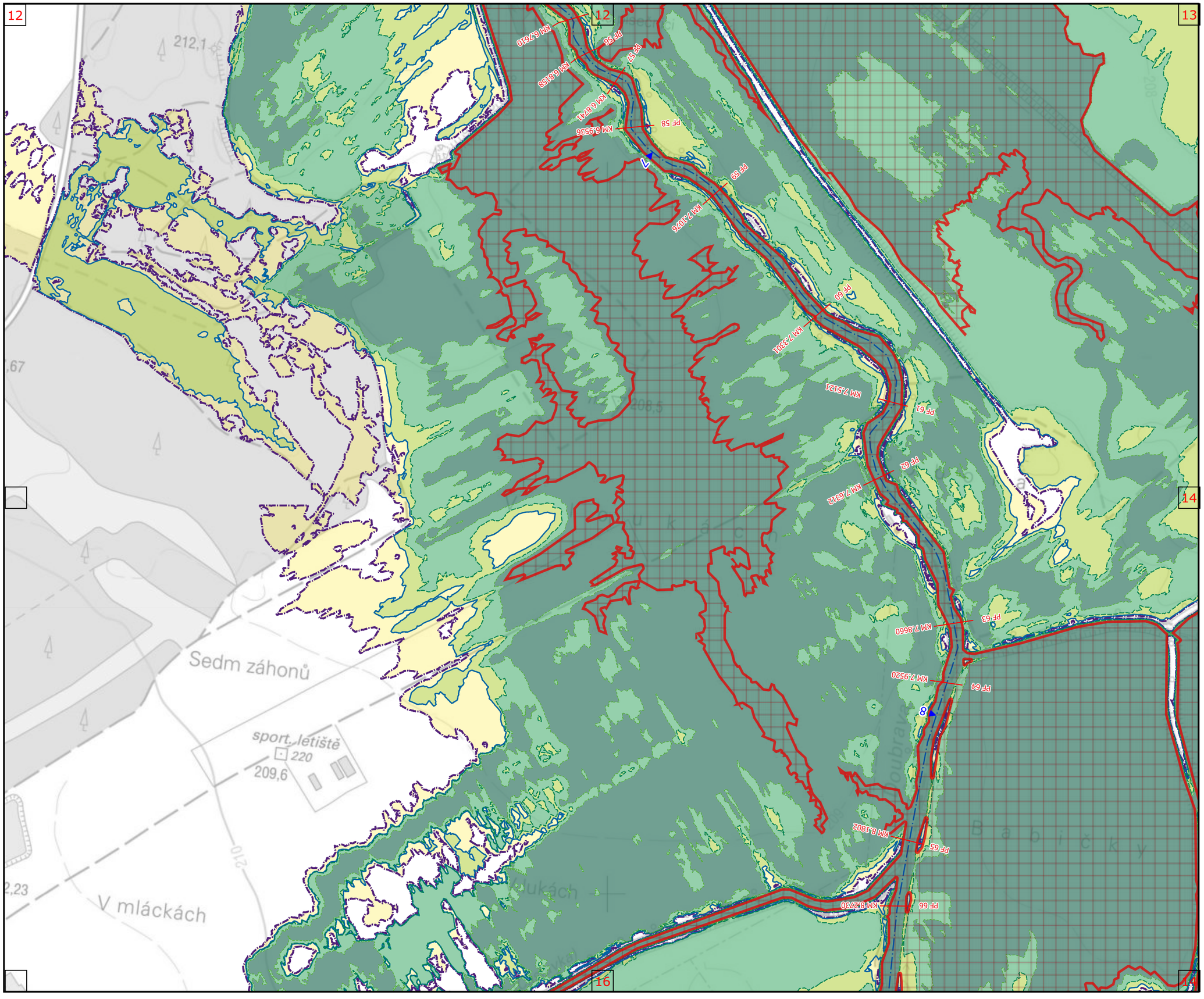

TEMATICKÝ OBSAH

- Kilometráž toku
- Osa toku
- Údolní profil

Záplavová území

- aktivní zóna
- Q5
- Q20
- Q100
- Q500

0 100 200 m

1 : 5 000

Souřadnicový systém S-JTSK
Výškový referenční systém Balt po vyrovnání

Zpracováno v červnu 2021 na podkladu Základní mapy ČR 1 : 10 000 odvozené ze Základní báze geografických dat ČR (ZABAGED®).

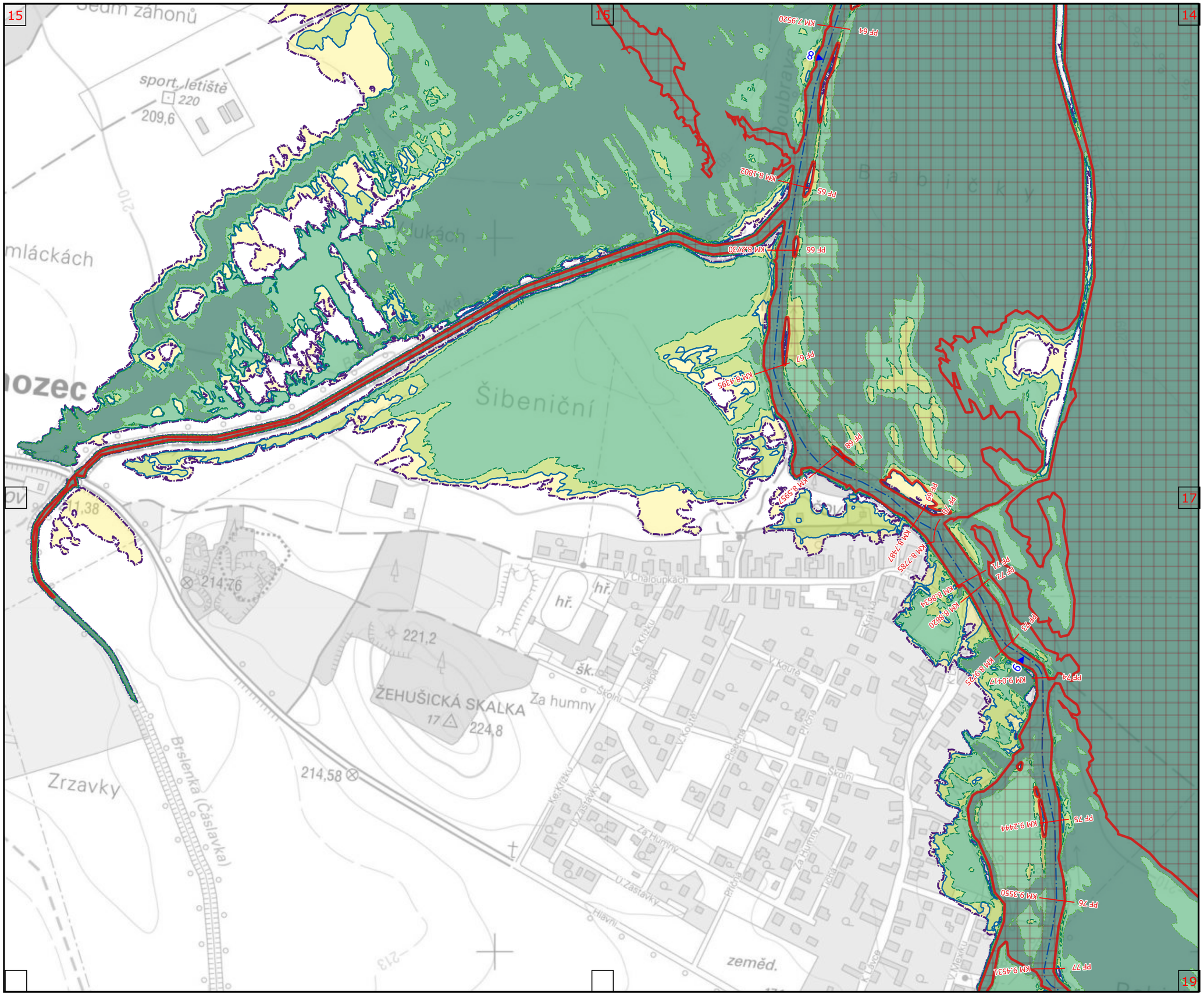

TEMATICKÝ OBSAH

- Kilometráž toku
- Osa toku
- Údolní profil

Záplavová území

- aktivní zóna
- Q5
- Q20
- Q100
- Q500

0 100 200 m

1 : 5 000

Souřadnicový systém S-JTSK
Výškový referenční systém Balt po vyrovnání

Zpracováno v červnu 2021 na podkladu Základní mapy ČR 1 : 10 000 odvozené ze Základní báze geografických dat ČR (ZABAGED®).

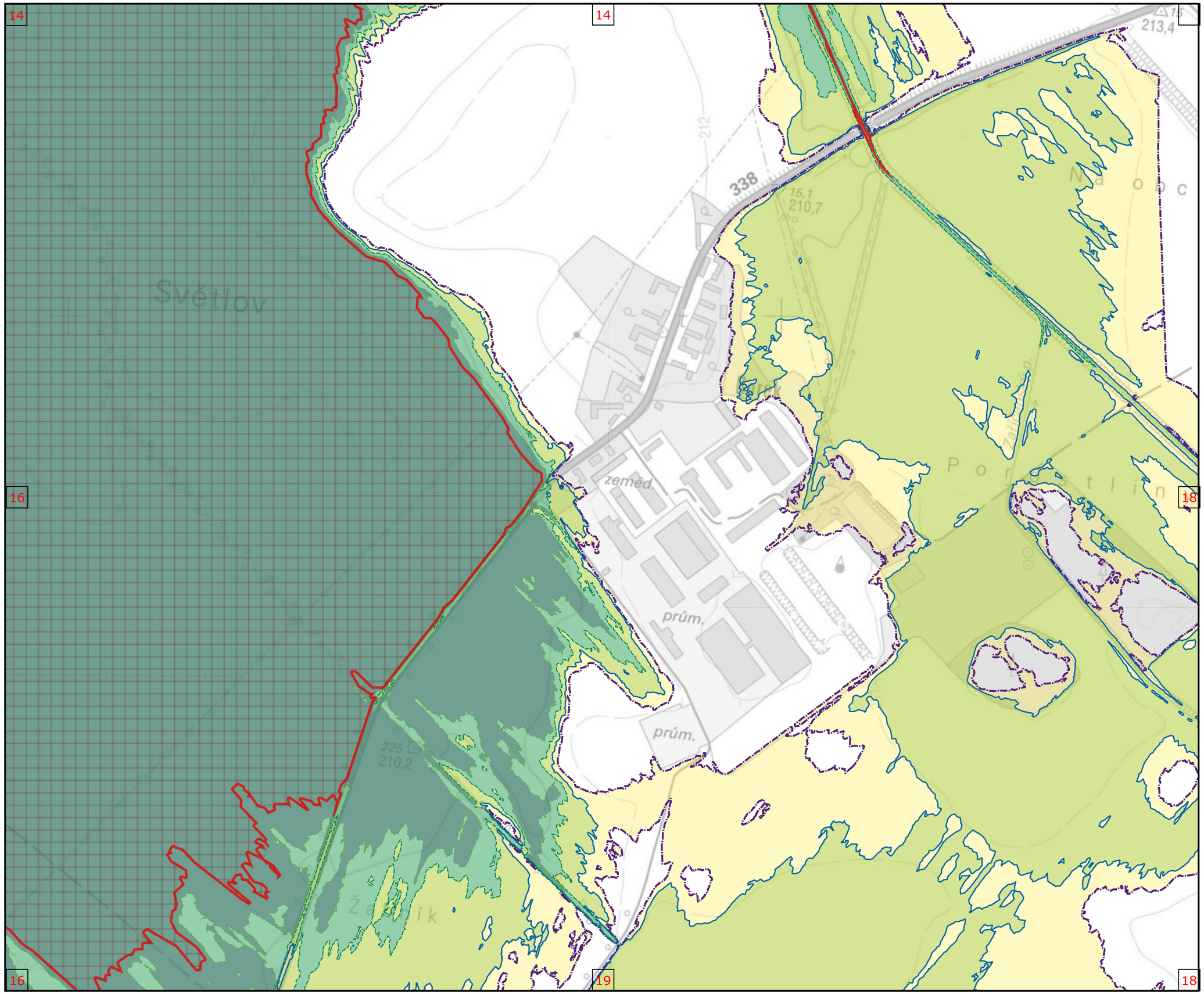

TEMATICKÝ OBSAH

- Kilometráž toku
- Osa toku
- Údolní profil

Záplavová území

- aktivní zóna
- Q5
- Q20
- Q100
- Q500

0 100 200 m

1 : 5 000

Souřadnicový systém S-JTSK
Výškový referenční systém Balt po vyrovnání

Zpracováno v červnu 2021 na podkladu Základní mapy ČR 1 : 10 000 odvozené ze Základní báze geografických dat ČR (ZABAGED®).



TEMATICKÝ OBSAH

- Kilometráž toku
- Osa toku
- Údolní profil

Záplavová území

- aktivní zóna
- Q5
- Q20
- Q100
- Q500

0 100 200 m

1 : 5 000

Souřadnicový systém S-JTSK
Výškový referenční systém Balt po vyrovnání

Zpracováno v červnu 2021 na podkladu Základní mapy ČR 1 : 10 000 odvozené ze Základní báze geografických dat ČR (ZABAGED®).



TEMATICKÝ OBSAH

- Kilometráž toku
- Osa toku
- Údolní profil

Záplavová území

- aktivní zóna
- Q5
- Q20
- Q100
- Q500

0 100 200 m

1 : 5 000

Souřadnicový systém S-JTSK
Výškový referenční systém Balt po vyrovnání

Zpracováno v červnu 2021 na podkladu Základní mapy ČR 1 : 10 000 odvozené ze Základní báze geografických dat ČR (ZABAGED®).

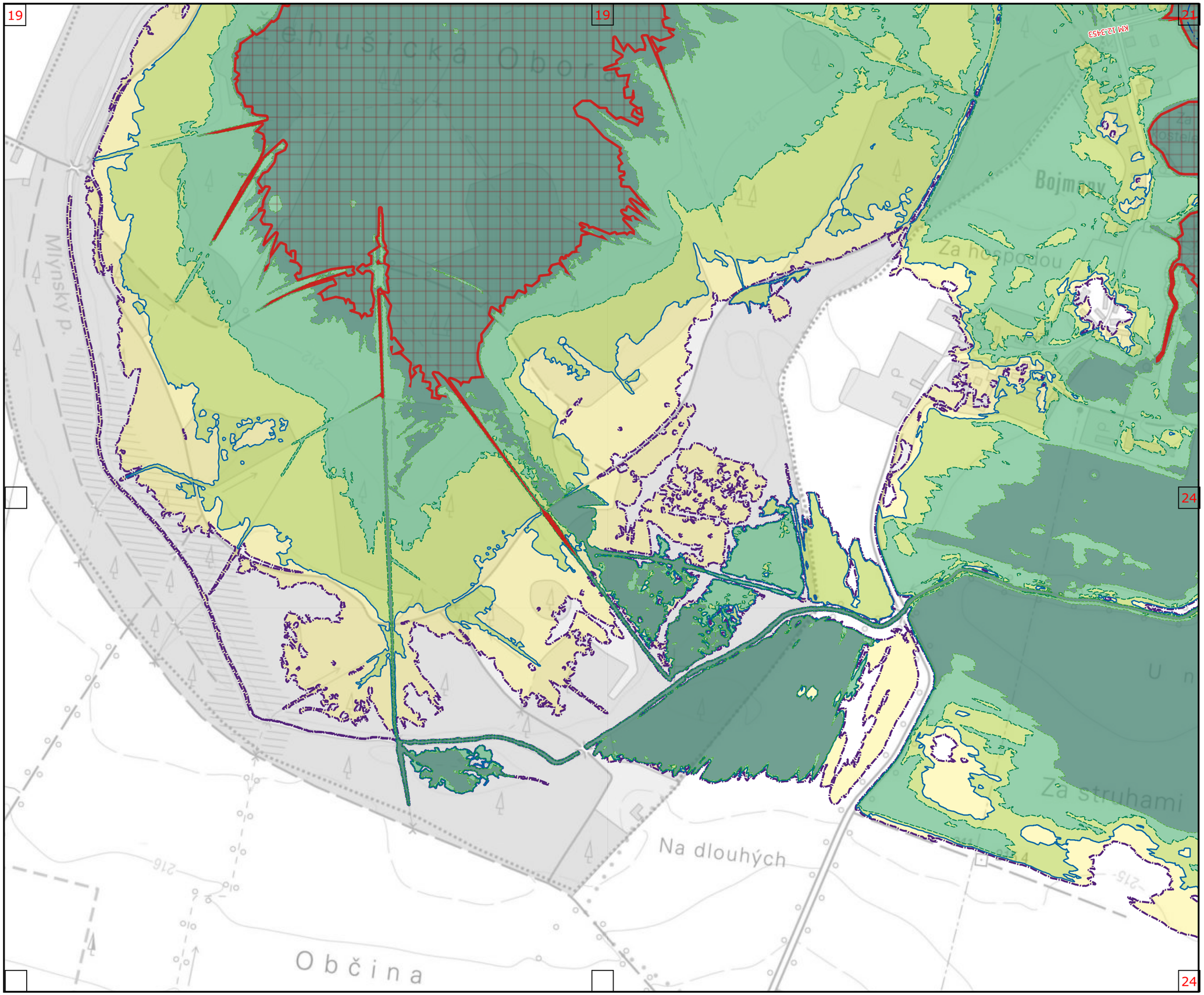

TEMATICKÝ OBSAH

- Kilometráž toku
- Osa toku
- Údolní profil

Záplavová území

- aktivní zóna
- Q5
- Q20
- Q100
- Q500

0 100 200 m

1 : 5 000

Souřadnicový systém S-JTSK
Výškový referenční systém Balt po vyrovnání

Zpracováno v červnu 2021 na podkladu Základní mapy ČR 1 : 10 000 odvozené ze Základní báze geografických dat ČR (ZABAGED®).

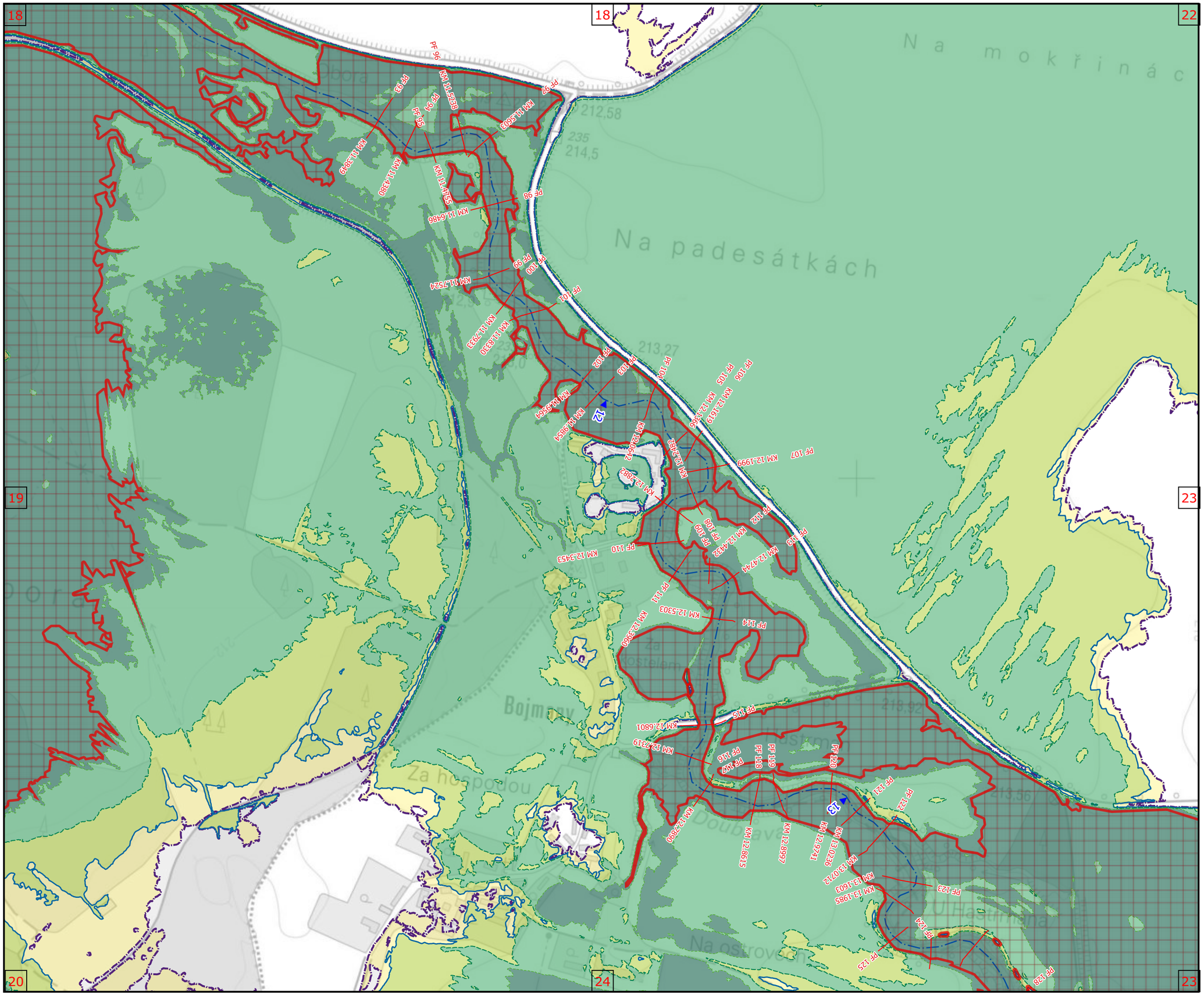

TEMATICKÝ OBSAH

- Kilometráž toku
- Osa toku
- Údolní profil

Záplavová území

- aktivní zóna
- Q5
- Q20
- Q100
- Q500

0 100 200 m

1 : 5 000

Souřadnicový systém S-JTSK
Výškový referenční systém Balt po vyrovnání

Zpracováno v červnu 2021 na podkladu Základní mapy ČR 1 : 10 000 odvozené ze Základní báze geografických dat ČR (ZABAGED®).

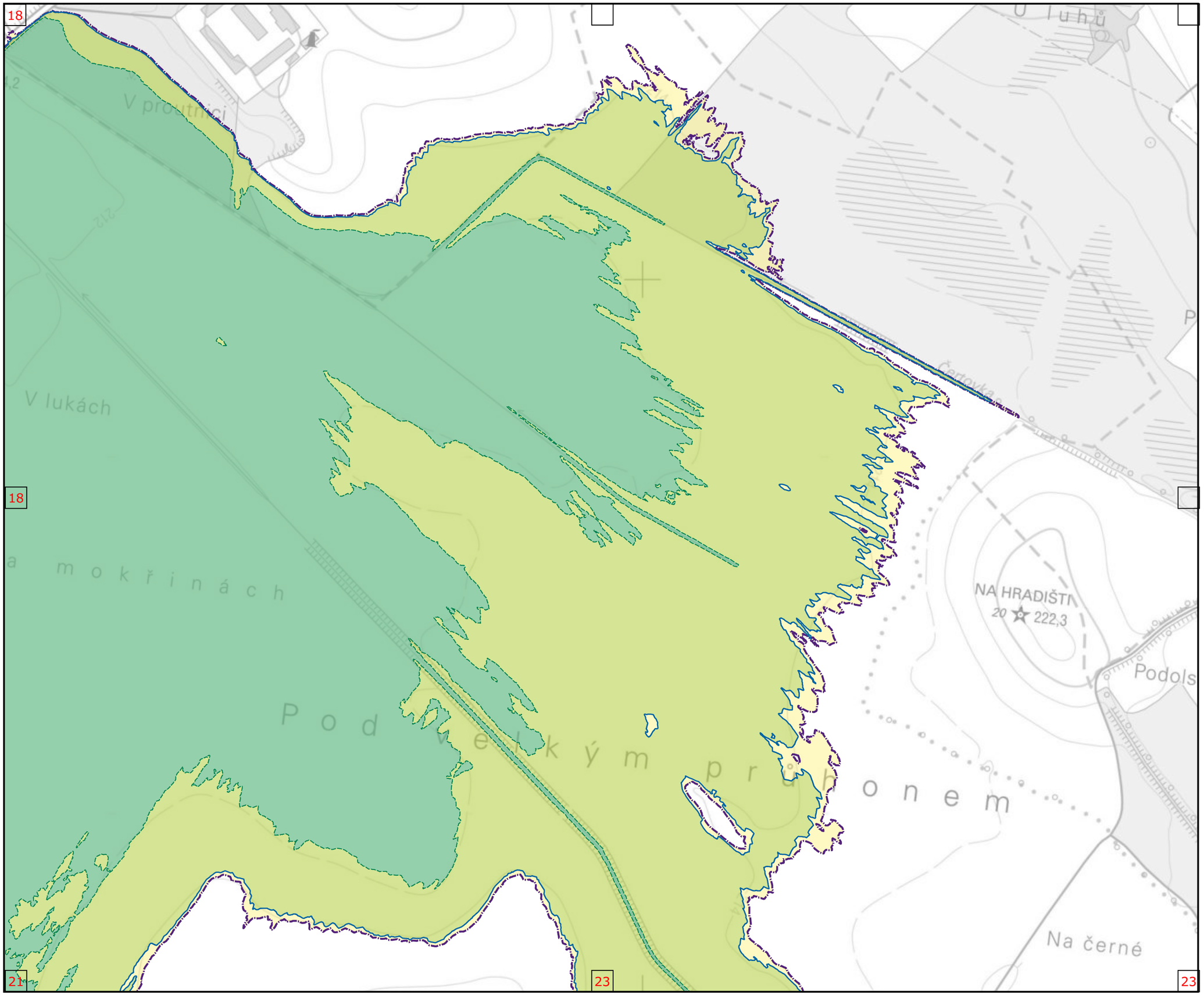

TEMATICKÝ OBSAH

- Kilometráž toku
- Osa toku
- Údolní profil

Záplavová území

- aktivní zóna
- Q5
- Q20
- Q100
- Q500

0 100 200 m

1 : 5 000

Souřadnicový systém S-JTSK
Výškový referenční systém Balt po vyrovnání

Zpracováno v červnu 2021 na podkladu Základní mapy ČR 1 : 10 000 odvozené ze Základní báze geografických dat ČR (ZABAGED®).

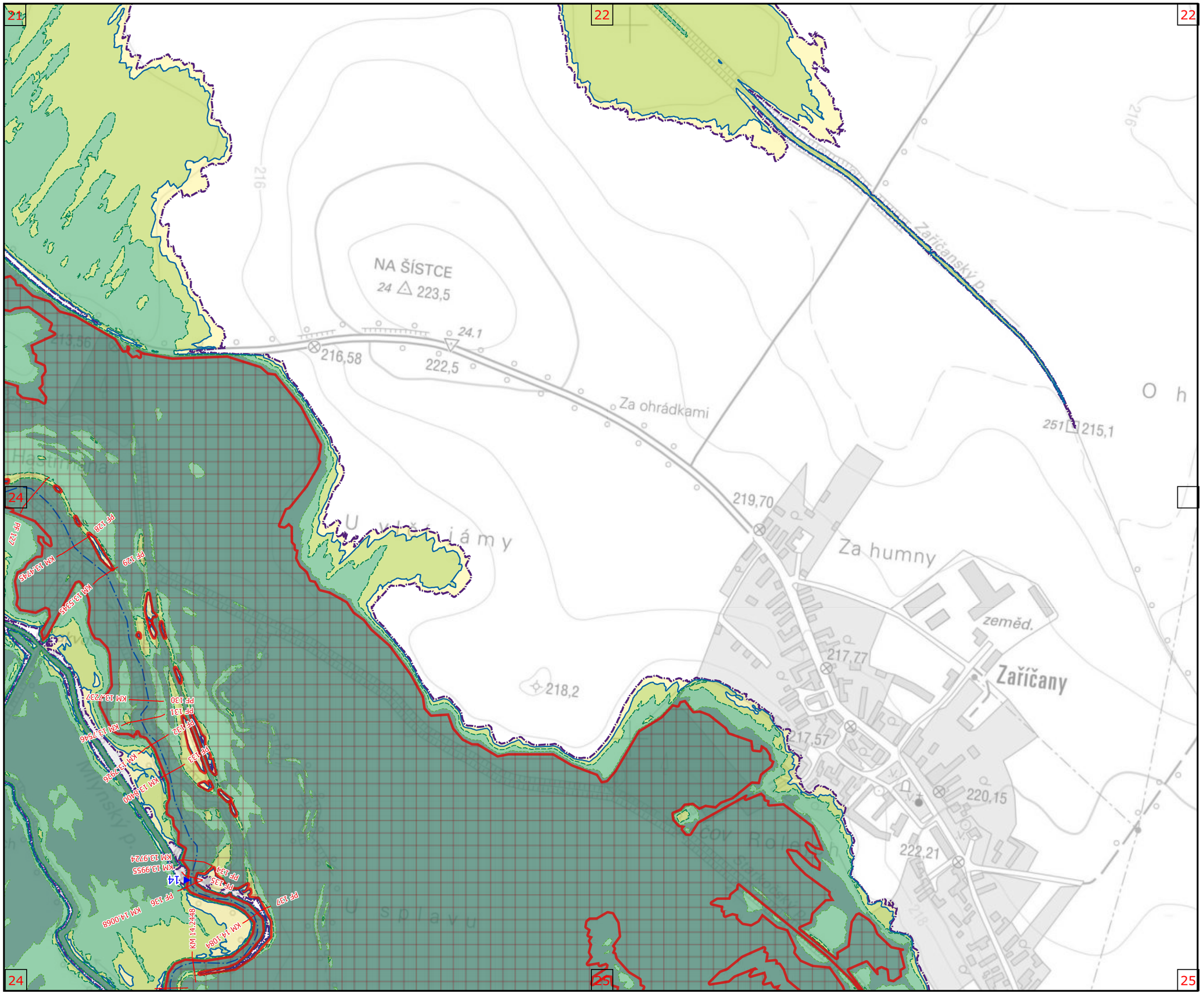

TEMATICKÝ OBSAH

- Kilometráž toku
- Osa toku
- Údolní profil

Záplavová území

- aktivní zóna
- Q5
- Q20
- Q100
- Q500

0 100 200 m

1 : 5 000

Souřadnicový systém S-JTSK
Výškový referenční systém Balt po vyrovnání

Zpracováno v červnu 2021 na podkladu Základní mapy ČR 1 : 10 000 odvozené ze Základní báze geografických dat ČR (ZABAGED®).

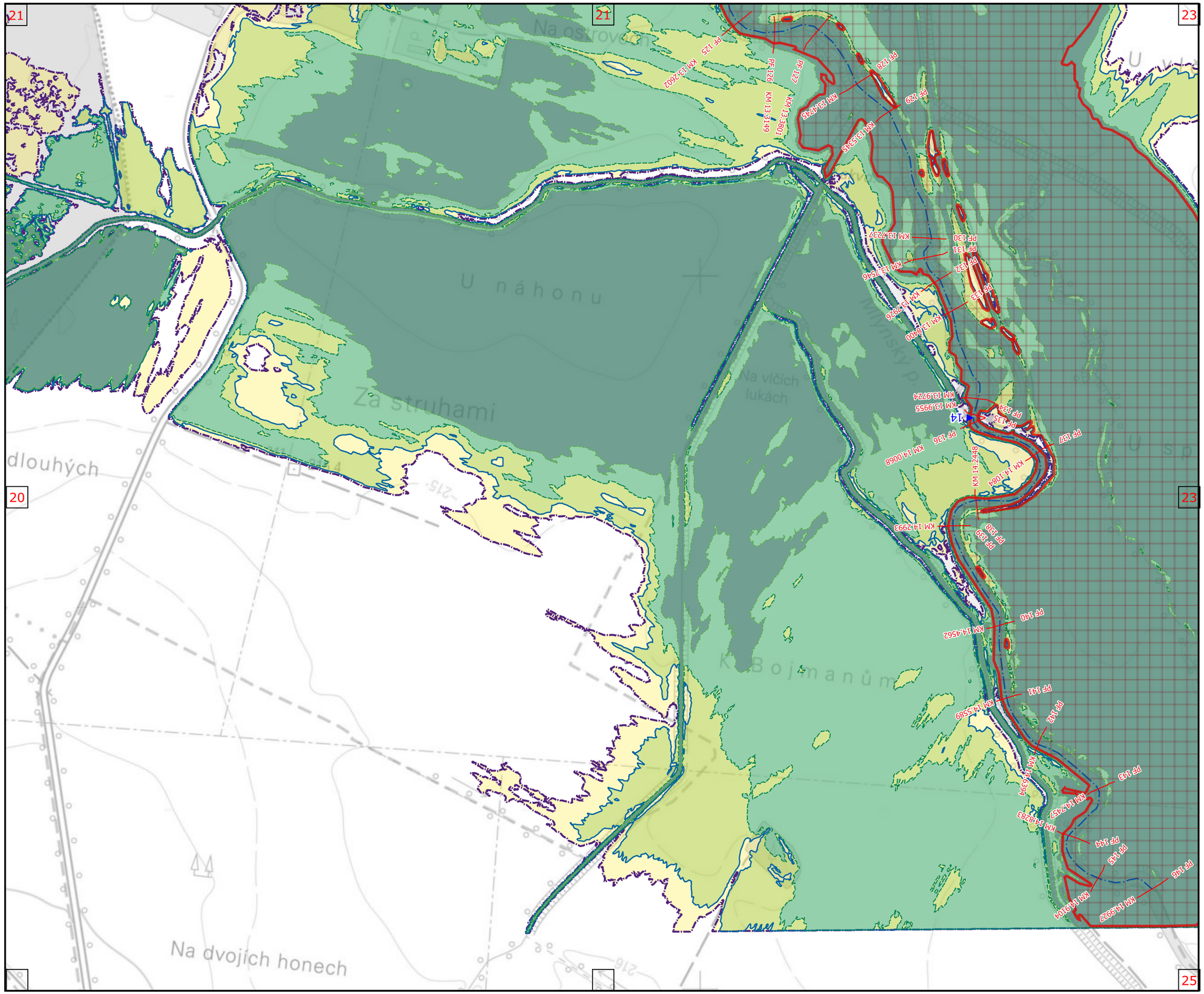

TEMATICKÝ OBSAH

- Kilometráž toku
- Osa toku
- Údolní profil

Záplavová území

- aktivní zóna
- Q5
- Q20
- Q100
- Q500

0 100 200 m

1 : 5 000

Souřadnicový systém S-JTSK
Výškový referenční systém Balt po vyrovnání

Zpracováno v červnu 2021 na podkladu Základní mapy ČR 1 : 10 000 odvozené ze Základní báze geografických dat ČR (ZABAGED®).

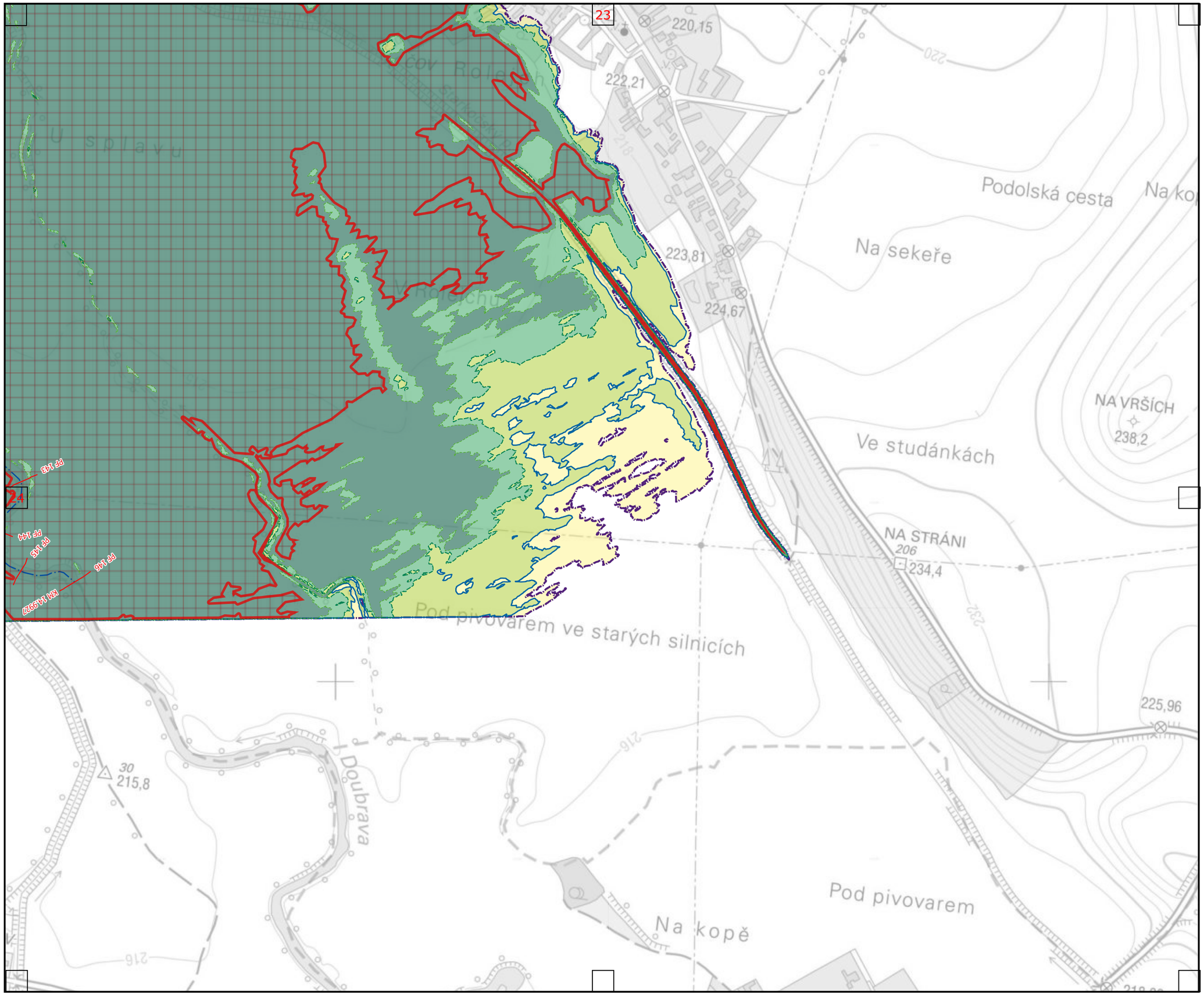

TEMATICKÝ OBSAH

- Kilometráž toku
- Osa toku
- Údolní profil

Záplavová území

- aktivní zóna
- Q5
- Q20
- Q100
- Q500

0 100 200 m

1 : 5 000

Souřadnicový systém S-JTSK
Výškový referenční systém Balt po vyrovnání

Zpracováno v červnu 2021 na podkladu Základní mapy ČR 1 : 10 000 odvozené ze Základní báze geografických dat ČR (ZABAGED®).