








F OHROŽENÍ VODNÍHO REŽIMU KRAJINY NOVOU ZÁSTAVBOU

F.2 Vyhodnocení rizikovitosti rozvojových ploch vymezených v platných územních plánech z hlediska vodního režimu krajiny a hospodaření s vodou

Legenda

-  hranice Středočeského kraje
-  skutečně zastavěné plochy sídel (rozsah urbanizace), stav k 31. 12. 2019

Dosud nezastavěné zastavitelné plochy vymezené v platných územních plánech (stav k 30. 6. 2020)

-  zastavitelné plochy nebo jejich části kriticky ohrožující vodní režim – k úplnému zrušení
-  zastavitelné plochy nebo jejich části velmi ohrožující vodní režim – ke zrušení zastavitelnosti
-  zastavitelné plochy nebo jejich části ohrožující vodní režim – k zásadnímu usměrnění zastavitelnosti
-  zastavitelné plochy nebo jejich části ovlivňující vodní režim – k prověření vhodnosti zastavitelnosti
-  zastavitelné plochy nebo jejich části bez zásadního vlivu na vodní režim